




Materiál pro jednání zastupitelstva města  
konaného dne: 22. 2. 2017

**Bod programu: Návrh OZV č. 1/2017, kterou se stanoví školské obvody základních škol a OZV č. 2/2017, kterou se stanoví školské obvody mateřských škol**

Přílohy: Důvodová zpráva  
OZV č. 1/2017 kterou se stanoví školský obvod základní školy a část školského obvodu základní školy, zřízených městem Mikulov  
OZV č. 2/2017 kterou se stanoví školský obvod mateřské školy a část školského obvodu základní školy, zřízených městem Mikulov

### Návrh usnesení:

ZM schvaluje a vydává Obecně závaznou vyhlášku č. 1/2017 kterou se stanoví školský obvod základní školy a část školského obvodu základní školy, zřízených městem Mikulov a OZV č. 2/2017 kterou se stanoví školský obvod mateřské školy a část školského obvodu mateřské školy, zřízených městem Mikulov s účinností s účinností 1. 4. 2017.

<i>Zpracoval:</i>	<i>Odpovídá:</i>	<i>Předkládá:</i>
Ing. Klanicová Datum: 13. 2. 2017 	Ing. Klanicová vedoucí finančního odboru Datum: 13. 2. 2017 	Rostislav Košťál starosta města Datum: 13. 2. 2017 

Materiál pro jednání ZM 22. 2. 2017

k bodu: Návrh OZV č. 1/2017 o stanovení školských obvodů základních škol a OZV č. 2/2017 o stanovení školských obvodů mateřských škol

Finanční odbor předkládá ZM návrh na stanovení obvodů základních a mateřských škol .

Povinnost stanovit školské obvody základních škol obecně závaznou vyhláškou (dále jen OZV) je dána všem obcím, které zřizují více než jednu základní školu, školským zákonem a nově se to týká také mateřských škol.

Návrh spádových obvodů byl stanoven tak, aby bylo zajištěno přijetí všech dětí s trvalým bydlištěm ve spádovém odvodu. Ředitel spádové školy je povinen přednostně přijmout děti s místem trvalého pobytu v spádovém školském obvodu, a to do výše povoleného počtu žáků uvedeného v rejstříku škol.

Návrh byl projednán školskou komisí dne 30. 1. 2017 .

a) obvody základních škol:

**Školský obvod Základní školy Mikulov, Valtická 3**, jejíž činnost vykonává Základní škola Mikulov, Valtická 3, příspěvková organizace tvoří tyto ulice:

Bardějovská, Bezručova, Cihelna, Česká, Dukelská, Erbenova, Gagarinova, Gorkého, Habánská, Havlíčkova, Hliniště, Kamenný řádek, Kapucínská, Komenského, Koněvova, Kostelní náměstí, Kozí hrádek, Lidická, Majakovského, Mariánský mlýn, M. Majerové, Mlýnská, Mušlov, Na Hradbách, Na Jámě, Nerudova, Novokopečná, Pavlovská, Pod Hájkem, Pod Platanem, Poštovní, 1. května, Purkyňova, Růžová, Sadová, Střelnická, Školní, U Bažantnice, část ulice U Celnice zahrnující domy s orientačními čísly 2-16 a 5-17, U Lomu, Valtická, Venušina, Vídeňská, Vinohrady, Vrchlického, Wolkerova, Zlámalova, Žižkova.

Na základě uzavřené dohody s obcí Bavory a Klentnice o vytvoření společného školského obvodu se stanovuje **část společného školského obvodu základní školy Hraničářů 617 E**, jejíž činnost vykonává Základní škola Mikulov, Hraničářů 617 E, příspěvková organizace, kterou tvoří tyto ulice: Alf. Muchy, Brněnská, Čs. Červeného kříže, 22. dubna, 28 října, Hraničářů, Husova, Jiráskova, Kpt. Jaroše, K Vápence, Nádražní, Náměstí, Nová, Piaristů, Pod Strání, Republikánské obrany, Rudolfa Gajdoše, Spálený kopec, St. Živného, Sportovní, Svobody, Větrná, Vinařská, Tyršova, U Staré brány, U Mlýna, Zámecká, Zámek, Zd. Nejedlého, část ulice U Celnice ohraničena domy s čísly orientačními od 17-53 a 18-36.

b) obvody mateřských škol

spádový obvod MŠ Habánská tvoří tyto ulice:

1. května, Bardějovská, Bezručova, Brněnská, Česká, Dukelská, Erbenova, Gagarinova, Gorkého, Habánská, Havlíčkova, Hliniště, Kamenný řádek, Komenského, Koněvova, Kostelní náměstí, Kozí Hrádek, Lidická, M. Majerové, Mlýnská, Na Jámě, Nerudova, Novokopečná, Pavlovská, Pod Hájkem, Růžová, Sadová, Střelnická, Školní, U Lomu, Venušina, Vinohrady, Vrchlického, Wolkerova, Žižkova.

Na základě uzavřené dohody s obcí Bavory se stanovuje část společného školského obvodu MŠ Pod Strání:

22. dubna, 28. Října, Alf. Muchy, Cihelna, ČČK, 22. dubna, 28. Října, Hraničářů, Husova, Jiráskova, K Vápence, Kapucínská, Kpt. Jaroše, Mušlov, Na Hradbách, Nádražní, Náměstí, Nová, Piaristů, Pod Platanem, Pod Strání, Purkyňova, Rep. Obrany, Rudolfa Gajdoše, Spálený Kopec, Sportovní, St. Živného, Svobody, Tyršova, U Bažantnice, U Celnice, U Staré brány, Valtická, Větrná, Vídeňská, Vinařská, Zámecká, Zámek, Zd. Nejedlého, Zlámalova.

ke

# Obecně závazná vyhláška Města Mikulov

## č. 1/2017

### kteřou se stanoví školský obvod základní školy a část školského obvodu základní školy, zřízených Městem Mikulov

---

Zastupitelstvo města Mikulov se na svém zasedání dne 22. 2. 2017 usnesením č. .... usneslo vydat na základě ustanovení § 178 odst. 2 písm. b) zákona č. 561/2004 Sb., o předškolním, základním, středním, vyšším odborném a jiném vzdělávání (školský zákon), a v souladu s § 10 a § 84 odst. 2 písm. h) zákona 128/2000 Sb., o obcích (obecní zřízení), ve znění pozdějších předpisů, tuto obecně závaznou vyhlášku (dále jen „vyhláška“):

#### Čl. 1

#### Stanovení školských obvodů :

(1) **Školský obvod Základní školy Mikulov, Valtická 3**, jejíž činnost vykonává Základní škola Mikulov, Valtická 3, příspěvková organizace tvoří tyto ulice:

Bardějovská, Bezručova, Cihelna, Česká, Dukelská, Erbenova, Gagarinova, Gorkého, Habánská, Havlíčkova, Hliniště, Kamenný řádek, Kapucínská, Komenského, Koněvova, Kostelní náměstí, Kozí hrádek, Lidická, Majakovského, Mariánský mlýn, M. Majerové, Mlýnská, Mušlov, Na Hradbách, Na Jámě, Nerudova, Novokopečná, Pavlovská, Pod Hájkem, Pod Platanem, Poštovní, 1. května, Purkyňova, Růžová, Sadová, Střelnická, Školní, U Bažantnice, část ulice U Celnice zahrnující domy s orientačními čísly 2-16 a 5-17, U Lomu, Valtická, Venušina, Vídeňská, Vinohrady, Vrchlického, Wolkerova, Zlámalova, Žižkova.

(2) Na základě uzavřené dohody s obcí Bavory a Klentnice o vytvoření společného školského obvodu se stanovuje **část společného školského obvodu Základní školy Mikulov, Hraničářů 617 E**, jejíž činnost vykonává Základní škola Mikulov, Hraničářů 617 E, příspěvková organizace, kterou tvoří tyto ulice:

Alf. Muchy, Brněnská, Čs. Červeného kříže, 22. dubna, 28 října, Hraničářů, Husova, Jiráskova, Kpt. Jaroše, K Vápence, Nádražní, Náměstí, Nová, Piaristů, Pod Strání, Republikánské obrany, Rudolfa Gajdoše, Spálený kopec, St. Živného, Sportovní, Svobody, Větrná, Vinařská, Tyršova, U Staré brány, U Mlýna, Zámecká, Zámek, Zd. Nejedlého a část ulice U Celnice ohraničena domy s čísly orientačními od 17 – 53 a 18-36 .

#### Čl. 2

#### Zrušovací ustanovení

Zrušuje se obecně závazná vyhláška č. 1/2005, kterou se stanoví školské obvody základních škol zřízených městem Mikulov ze dne 14. 2. 2005.



ČL. 3  
**Závěrečné ustanovení**

Tato vyhláška nabývá účinnosti dne 1. dubna 2017.

.....  
Ing. Marie Leskovjanová místostarostka

.....  
Rostislav Košťál, starosta

Vyvěšeno na úřední desce dne:

Sejmuto z úřední desky dne:

# Obecně závazná vyhláška Města Mikulov

## č. 2/2017

### kterou se stanoví školský obvod mateřské školy a část školského obvodu mateřské školy , zřízených Městem Mikulov

---

Zastupitelstvo města Mikulov se na svém zasedání dne 22. 2. 2017 usnesením č. .... usneslo vydat na základě ustanovení § 178 odst. 2 písm. b) zákona č. 561/2004 Sb., o předškolním, základním, středním, vyšším odborném a jiném vzdělávání (školský zákon), a v souladu s § 10 a § 84 odst. 2 písm. h) zákona 128/2000 Sb., o obcích (obecní zřízení), ve znění pozdějších předpisů, tuto obecně závaznou vyhlášku (dále jen „vyhláška“):

#### Čl. 1

#### Stanovení školských obvodů :

(1) **Školský obvod Mateřské školy Mikulov, Habánská 82**, jejíž činnost vykonává Mateřská škola Mikulov, Habánská 82, příspěvková organizace tvoří tyto ulice:

1. května, Bardějovská, Bezručova, Brněnská, Česká, Dukelská, Erbenova, Gagarinova, Gorkého, Habánská, Havlíčkova, Hliniště, Kamenný řádek, Komenského, Koněvova, Kostelní náměstí, Kozí Hrádek, Lidická, M. Majerové, Mlýnská, Na Jámě, Nerudova, Novokopečná, Pavlovská, Pod Hájkem, Růžová, Sadová, Střelnická, Školní, U Lomu, Venušina, Vinohrady, Vrchlického, Wolkerova, Žižkova.

(2) Na základě uzavřené dohody s obcí Bavory o vytvoření společného školského obvodu se stanovuje **část společného školského obvodu Mateřské školy Mikulov, Pod Strání 6**, jejíž činnost vykonává Mateřská škola Mikulov, Pod Strání 6, okres Břeclav, příspěvková organizace, kterou tvoří tyto ulice:

22. dubna, 28. Října, Alf. Muchy, Cihelna, ČČK, 22. dubna, 28. Října, Hraničářů, Husova, Jiráskova, K Vápence, Kapucínská, Kpt. Jaroše, Mušlov, Na Hradbách, Nádražní, Náměstí, Nová, Piaristů, Pod Platanem, Pod Strání, Purkyňova, Rep. Obrany, Rudolfa Gajdoše, Spálený Kopec, Sportovní, St. Zivného, Svobody, Tyršova, U Bažantnice, U Celnice, U Staré brány, Valtická, Větrná, Vídeňská, Vinařská, Zámecká, Zámek, Zd. Nejedlého, Zlámalova.

Čl. 2

**Závěrečné ustanovení**

Tato vyhláška nabývá účinnosti dne 1. dubna 2017.

.....  
Ing. Marie Leskovjanová místostarostka

.....  
Rostislav Košťál, starosta

Vyvěšeno na úřední desce dne:

Sejmuto z úřední desky dne: