

# Zastupitelstvo města Mikulov

---

## Materiál pro jednání zastupitelstva města konaného dne 16. 9. 2020

Bod programu: **Návrh na pojmenování nově vzniklých ulic – lokalita „Pod Novou“**

Přílohy: - důvodová zpráva  
1) § 28 – § 30 zákona o obcích  
2) mapa – varianta č. I  
3) mapa – varianta č. II (návrh Mgr. Jedličky) + doplnění wikipedia  
4) mapa Mikulova s názvy stávajících ulic  
5) významné mikulovské osobnosti (zpracoval Mgr. Vrbka – kronikář)

**Návrh usnesení:**

**Varianta I**

**ZM rozhodlo o názvech nových ulic dle předloženého materiálu a to:**

**Lokalita 1 ul. K Vápence**

**Lokalita 2 ul. Příkopy**

**Lokalita 3 ul. Pod Novou**

**Varianta II**

**RM rozhodlo o názvech nových ulic dle předloženého materiálu a to:**

**Lokalita 1 ul. Otakara Oplatka**

**Lokalita 2 ul. Jüttnerova**

**Lokalita 3 ul. Edvarda Beneše**

**Lokalita 4 ul. Absolonova**

**Lokalita 5 ul. Lamplova**

**Lokalita 6 ul. Krautgartnerova**

**Lokalita 7 ul. Sonnenfelsova**

<b>Zpracovala:</b>	<b>Odpovídá:</b>	<b>Předkládá:</b>
Jméno, příjmení, funkce datum: 7. 9. 2020 Bc. Alena Vargová, vedoucí odboru org. a vnitř. věcí	Jméno, příjmení, funkce, datum: 7. 9. 2020 Bc. Alena Vargová, vedoucí odboru org. a vnitř. věcí	Jméno, příjmení, funkce datum: 7. 9. 2020 Rostislav Košťál, starosta

## **Materiál pro jednání ZM 16. 9. 2020**

### **Název materiálu: Návrh na pojmenování nově vzniklých ulic – lokalita „Pod Novou“ – důvodová zpráva**

V souvislosti s výstavbou rodinných a bytových domů v lokalitě „Pod Novou“ připravil odbor OVV materiál na pojmenování nově vzniklých ulic. Vzhledem k tomu, že v části území je již požádáno o kolaudační souhlas, bylo by vhodné pojmenovat minimálně území označené ve variantě I č. 1 a ve variantě II č. 4 a 5.

Rozhodovat o zřízení a názvech částí obce, o názvech ulic a dalších veřejných prostranství patří do vyhrazené pravomoci zastupitelstva obce na základě § 84 písm. s) zákona o obcích. Rozhodování o názvech ulic dále upravuje § 28 – § 30 zákona o obcích (viz příloha č. 1).

Lokalita byla rozdělena na tři části, které vedení města po projednání doporučuje pojmenovat jako ul. K Vápence, ul. Příkopy, ul. Pod Novou. Názvy nových ulic jsou navrhované dle historických pramenů a map (Příkopy) anebo dle zaužívaných názvů (Pod Novou). Ulice K Vápence je rozšíření stávající ulice.

E-mailem dne 4. 8. 2020 byly zastupitelé požádáni o další případné návrhy. K dnešnímu dni své návrhy zaslali:

#### **Mgr. Souchop**

ulice Václava Havla nebo Františka Dietrichsteina

#### **Mgr. Jedlička – varianta II**

zkrácená verze e-mailů

- František Lampl
- Edvard Beneš
- Karel Jüttner
- Otakar Oplatek - (viz. např. Diplomová práce zde: <https://is.muni.cz/th/hmjdd/>)
- Karel Absolon
- Joseph Sonnenfels
- Karel Krautgartner

Jediná ulice, kde má umístění konkrétního jména nějaký zásadnější význam a proto bych byl rád, kdyby v ní to jméno zůstalo je ulice Otakara Oplatka. Tento architekt je de facto autorem aktuálního pohledu na Zámecký vrch směrem od západu a tato nová ulice a v ní situované bytovky budou tento pohled podtrhovat a doplňovat o další výraznou linii sedlových střech.

#### **Bc. Pelant Janatová**

**e-mail 6. 8. 2020 (stručná verze)**

- zvážít, zdali ul. z kategorie č. I. by si nezasloužila lepší název ulice nežli K Vápence.

**Mgr. Darja Kocábová**  
**e-mail 12. 8. 2020 (stručná verze)**

- ve spolupráci s ředitelem muzea Mgr. Kubínem návrh využít příležitost k zviditelnění některých již téměř zapomenutých, ale přesto velmi významných, mikulovských rodáků či osobností. Část z nich je obsažena v seznamu dle pana Vrbky, ale muzeum ve spolupráci s archivem je schopno poskytnout i další méně obecně známá jména

**Rada města na svém jednání dne 24. 8. 2020 doporučila ZM rozhodnout o názvech nových ulic dle varianty I a to**

**Lokalita I                    ul. K Vápence**

**Lokalita II                    ul. Příkopy**

**Lokalita III                    ul. Pod Novou**

Zpracovala:  
Vargová A.

Přílohy:

- 1) § 28 – § 30 zákona o obcích
- 2) mapa – varianta č. I
- 3) mapa – varianta č. II (návrh Mgr. Jedličky) + doplnění wikipedia
- 4) mapa Mikulova s názvy stávajících ulic
- 5) významné mikulovské osobnosti (zpracoval Mgr. Vrbka - kronikář)

§ 28 - § 30 zákona č. 128/2000 Sb., o obcích (obecní zřízení)

**§ 28**

- (1) Obci přísluší rozhodovat o názvech částí obce, ulic a jiných veřejných prostranství.
- (2) Obec oznamuje Ministerstvu vnitra názvy nově vzniklých částí obce, změny jejich názvů, jakož i zánik částí obce.
- (3) Ke vzniku, změně názvu nebo zániku části obce a k pojmenování, přejmenování nebo zániku ulice nebo jiného veřejného prostranství dochází zápisem do základního registru územní identifikace, adres a nemovitostí 42).

-----  
42) *Zákon č. 111/2009 Sb., o základních registrech, ve znění pozdějších předpisů.*

**§ 29**

- (1) Název obce, jejích částí, ulic a jiných veřejných prostranství se uvádějí vždy v českém jazyce. Ulice nebo jiná veřejná prostranství se nepojmenovávají shodnými názvy a ani podle jmen žijících osobností veřejného života.
- (2) V obci obývané příslušníky národnostních menšin se název obce, jejích částí, ulic a jiných veřejných prostranství a označení budov státních orgánů a územních samosprávných celků uvádějí též v jazyce národnostní menšiny, jestliže se v posledních dvou sčítáních lidu hlásilo k této národnosti vždy alespoň 10 % občanů obce, pokud o to požádají zástupci příslušné národnostní menšiny prostřednictvím výboru pro národnostní menšiny (§ 117 odst. 3) a pokud ten svým usnesením návrh doporučí, anebo pokud o to písemně požádá spolek, který podle stanov zastupuje zájmy příslušné národnostní menšiny 48) a který ke dni podání žádosti působí alespoň 5 let na území obce.

-----  
48) *§ 5 zákona č. 273/2001 Sb., o právech příslušníků národnostních menšin a o změně některých zákonů.*

§ 214 občanského zákoníku.

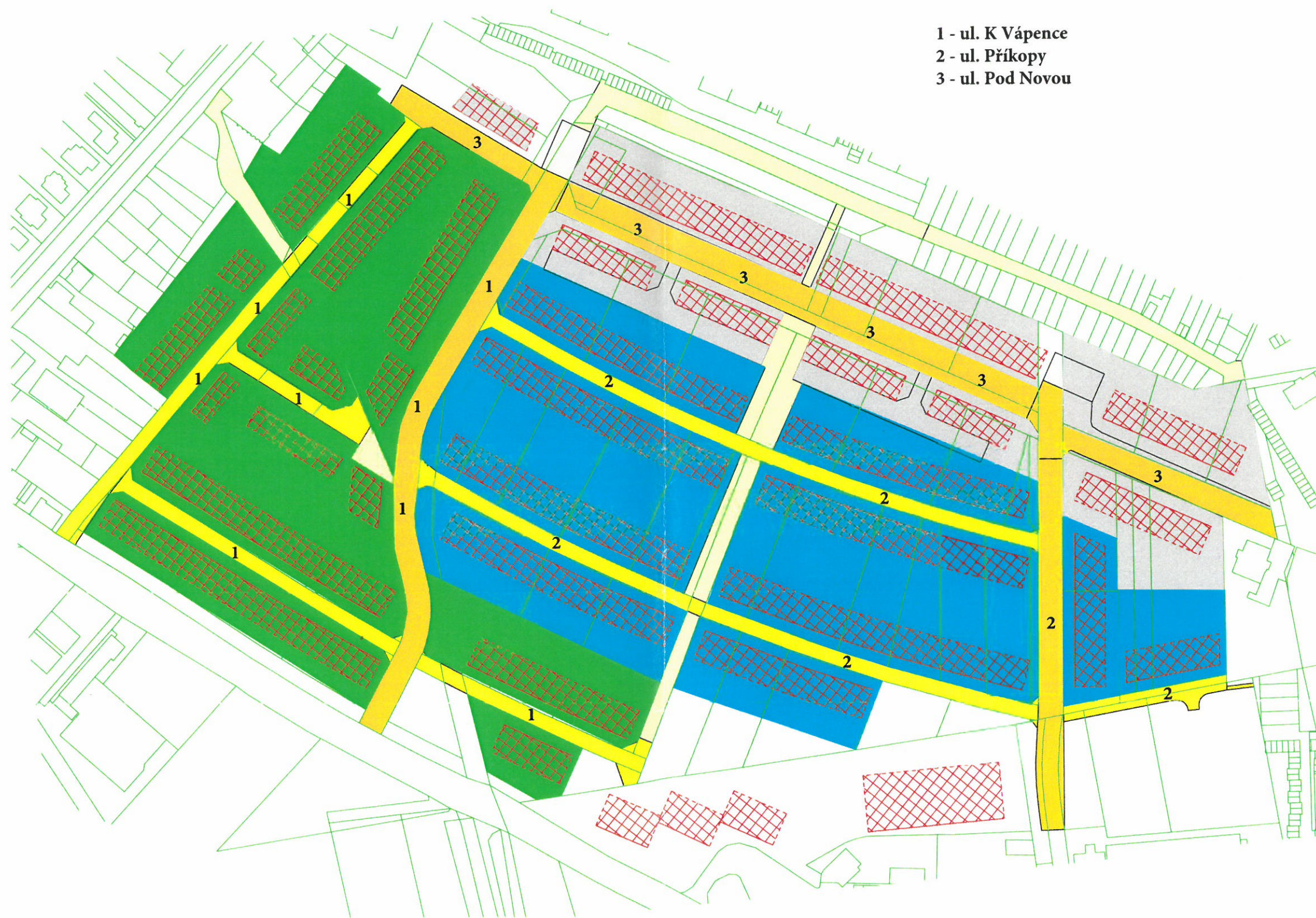
**§ 30**

Označení ulic a jiných veřejných prostranství provede obec na svůj náklad. Vlastník nemovitosti je povinen strpět bezúplatné připevnění tabulky s označením ulice nebo jiného veřejného prostranství na své nemovitosti; v blízkosti tabulky nesmí umístit jiné nápisy. Označení nesmí být poškozeno, odstraněno nebo zakryto.



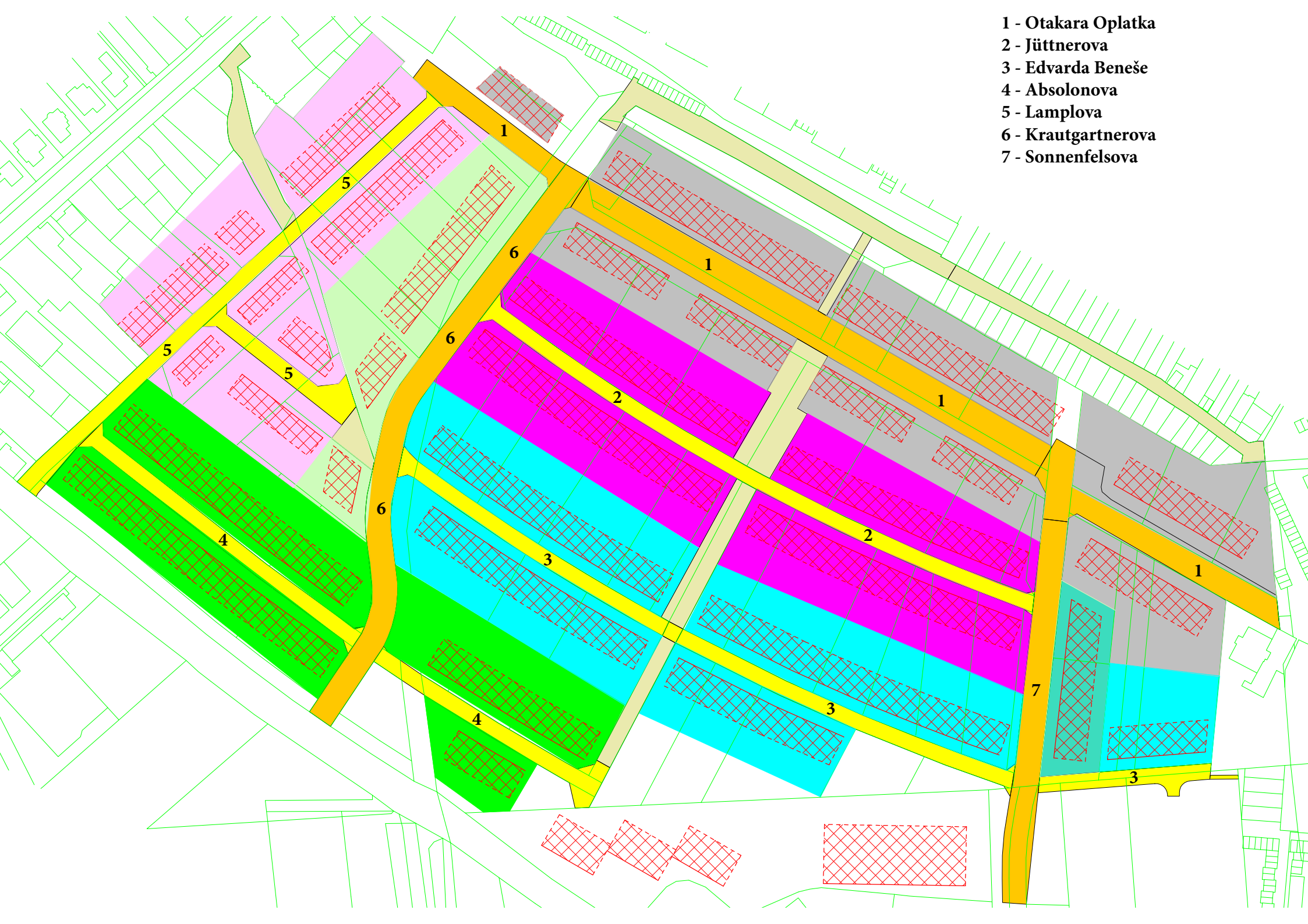


- 1 - ul. K Vápence
- 2 - ul. Příkopy
- 3 - ul. Pod Novou





- 1 - Otakara Oplatka
- 2 - Jüttnerova
- 3 - Edvarda Beneše
- 4 - Absolonova
- 5 - Lamplova
- 6 - Krautgartnerova
- 7 - Sonnenfelsova



## Doplnění varianty II

– ostatní osobnosti viz Významné mikulovské osobnosti (Mgr. Vrbka)

**Otakar Oplatek** (20. března 1907 Brno - 2. června 1985 Brno) byl moravský funkcionalistický architekt. Stavby Mikulov - zámek Mikulov, zámecký komplex, rekonstrukce po požáru (1947–1960), bytové jednotky (1955–1956).

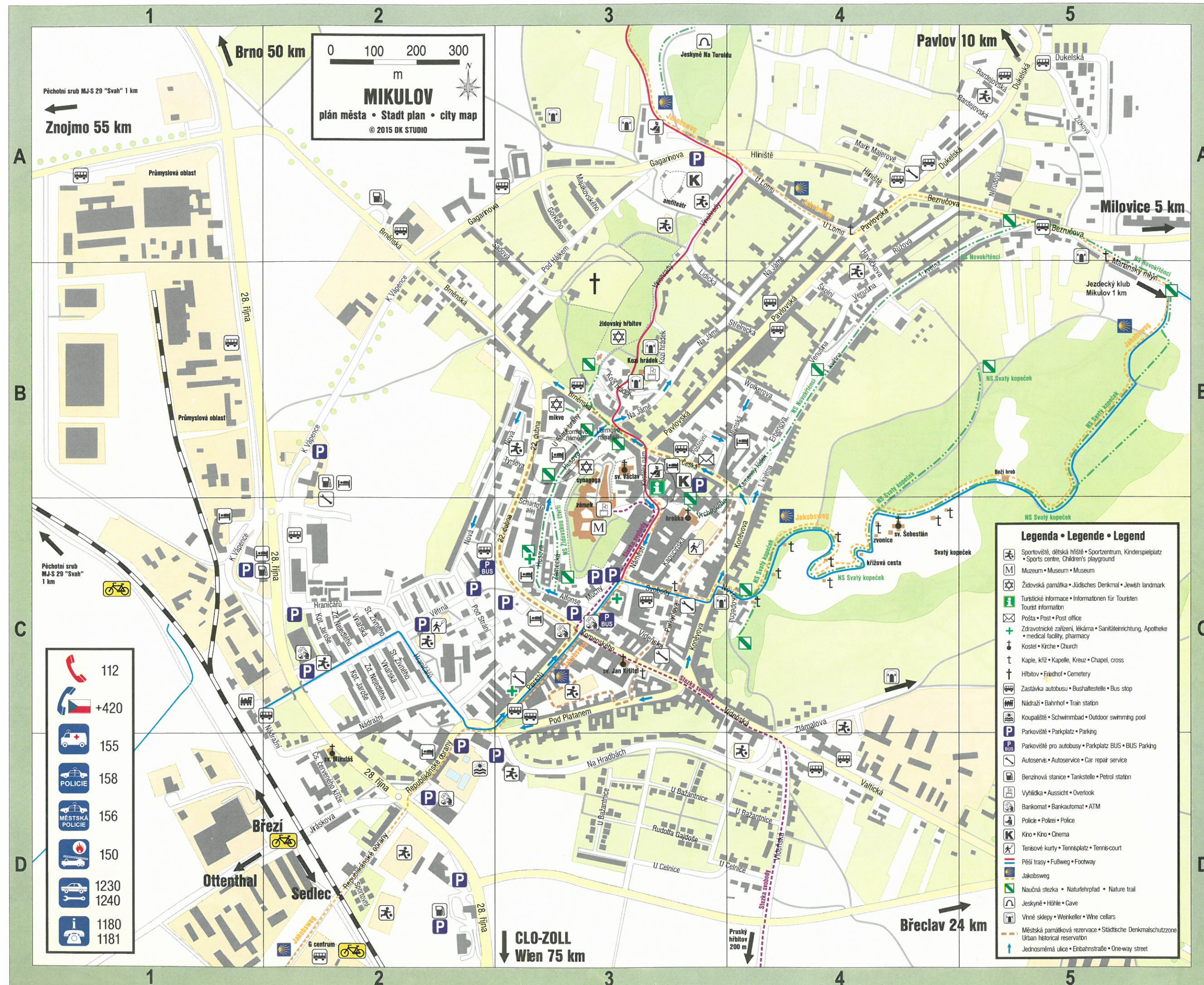
**Edvard Beneš** (původním jménem **Eduard** 28. května 1884 Kožlany – 3. září 1948 Sezimovo Ústí) byl československý politik a státník, druhý československý prezident v letech 1935–1948, resp. v letech 1935–1938 a 1945–1948. V období tzv. Druhé republiky (po Mnichovské dohodě ze dne 29. září 1938 do 15. března 1939) a následné německé okupace do května 1945 žil a politicky působil v exilu. Od roku 1940 až do osvobození Československa byl mezinárodně (nejen protihitlerovskou koalicí) uznaným vrcholným představitelem československého odboje, a posléze i exilovým prezidentem republiky. Úřadujícím československým prezidentem byl opět v letech 1945–1948.

Po boku Tomáše Garrigue Masaryka byl Beneš jedním z vůdců prvního československého odboje a zakladatelů první Československé republiky. Než se stal prezidentem, působil v letech 1918–1935 jako ministr zahraničí. Jako prezident dvakrát abdikoval, poprvé v roce 1938 pod tlakem situace po uzavření Mnichovské smlouvy, podruhé v roce 1948 v reakci na ovládnutí státu Komunistickou stranou.

Zdroj:

<https://cs.wikipedia.org/wiki/>





**Seznam ulic**

1. května	A5, B3, 4
22. dubna	B2, C2
28. října	C1, D2
Alfonse Muchy	C2, 3
Bardějovská	A4, 5
Bezručova	A4, 5
Brněnská	A2, B2, 3
Česká	B3
Čs. červeného kříže	C1, D1
Dukelská	A4, 5
Erbenova	B4
Gagarinova	A2, 3
Gorkého	A3
Habánská	B4
Havlíčková	A4, B4
Hliniště	A4
Hraničářů	C1, 2
Husova	B2, 3, C2
Jiráskova	D1, 2
Kamenný řádek	B3, 4
Kapucinská	C3
Komenského	C2, 3
Koněvova	C3
Kostelní náměstí	B3
Kozí hrádek	B3
Kpt. Jaroše	C1
K Vápence	A2, B1, 2
Lidická	A3, 4
Lormovo náměstí	B3
Majakovského	A3
Mariánský mlýn	A5, B5
Marie Majerové	A4
Mlýnská	B3, 4
Na Hradbách	D2, 3
Na Jáme	A4, B3
Nádražní	C1, 2
Náměstí	B3, C3
Nerudova	A5
Nová	B2, C2
Novokopečná	C3
Pavlovská	A4, B3, 4
Piaristů	C2
Pod Hájkem	A3
Pod Platanem	C2, 3
Pod Strání	C2
Poštovní	B3
Purkyňova	C3
Republikánské obrany	C2, D1, 2
Rudolf Gajdoše	D3
Růžová	A4, 5
Sadová	A2, 3
Shářfova alej	B3
Sportovní	D2
Stanislava Živného	C2
Střelnická	B3, 4
Svobody	C3
Školní	A4, B4
Tyršova	B2
U Bažantnice	D3
U Celnice	D3
U Lomu	A4
U Staré brány	B3
Valtická	D3, 4
Venušina	B4
Větrná	C2
Videňská	C3, D3
Vinařská	C2
Vinohrady	A3, 4
Vrchlického	B3
Wolkerova	B3, 4
Zámecká	B3, C2
Zámek	B3
Zdeňka Nejedlého	C1, 2
Zlámalova	D3, 4
Žižkova	A5

**Legenda • Legende • Legend**

- Sportovní, dětská hřiště • Sportzentrum, Kinderspielplatz
- Muzeum • Museum • Museum
- Židovská památka • Jüdisches Denkmal • Jewish landmark
- Turistické informace • Informationen für Touristen
- Pošta • Post • Post office
- Zdravotnické zařízení, lékárna • Sanitätseinrichtung, Apotheke
- Kostel • Kirche • Church
- Kaple, kříž • Kapelle, Kreuz • Chapel, cross
- Hřbitov • Friedhof • Cemetery
- Zastávka autobusu • Bushaltestelle • Bus stop
- Nádraží • Bahnhof • Train station
- Koupaliště • Schwimmbad • Outdoor swimming pool
- Parkoviště • Parkplatz • Parking
- Parkoviště pro autobusy • Parkplatz BUS • BUS Parking
- Autoservis • Autoservice • Car repair service
- Benzínová stanice • Tankstelle • Petrol station
- Vyhledka • Aussicht • Overlook
- Bankomat • Bankautomat • ATM
- Police • Polizei • Police
- Kino • Kino • Cinema
- Tenisové kurty • Tennisplatz • Tennis-court
- Pěší trasy • Fußweg • Footway
- Jakobsweg
- Naučná stezka • Naturlehrpfad • Nature trail
- Jeskyňe • Höhle • Cave
- Vinné sklepy • Weinkeller • Wine cellars
- Městská památková rezervace • Städtische Denkmalschutzzone
- Urban historical reservation
- Jednosměrná ulice • Einbahnstraße • One-way street

- 112
- +420
- 155
- POLICIE 158
- MĚSTSKÁ POLICIE 156
- 150
- 1230
- 1240
- 1180
- 1181



## Významné mikulovské osobnosti

Absolon, Karel, prof. PhDr. (1877–1960), nálezce Věstonické Venuše (1925)

Dobner, Gelasius (1715–1790), profesor piaristického gymnázia

Fröhlich, Anton, PhDr. (1882–1969), v letech 1920 až 1945 profesor místního gymnázia. Věnoval se hlavně botanickému výzkumu a ochraně přírody jižní Moravy.

Halaška, Ignác Cassian (1780–1847), profesor piaristického gymnázia

Jüttner, Karel, PhDr. (1883–1959), geolog, archeolog, zakladatel mikulovského muzea

Košulič Josef (1927–1974), ředitel LŠU, organizátor mikulovského hudebního života

Krautgartner, Karel, doc., doktor filozofie (1922 až 1982), přední český jazzman

Lampl, František (1926–2011), pocházel z mikulovské židovské rodiny. Byl vězněn v nacistických i komunistických kriminálech. V roce 1968 emigroval do Anglie. Nastoupil jako polír u světoznámé stavební firmy Bovis a během několika let se vypracoval až na jejího generálního ředitele. Za svoje zásluhy byl povýšen královnou Alžbětou II. do šlechtického stavu. Stal se z něj Sir Frank Lampl. **Pozor! Jeho syn, který hospodaří na statku Ovčárna mezi Sedlecem a Valticemi, nesouhlasil s pořízením pamětní desky svému otci. Já ho však pokládám za nejvýznamnějšího novodobého mikulovského rodáka.**

Lengelacher, Ignác (1698–1780), dietrichsteinský dvorní sochař

Mayer, Petr (1919–2003), pocházel z mikulovské židovské rodiny. V roce 1940 odjel s ilegálním transportem do Palestiny. Po dramatickém přistání v Haifě byl dlouhodobě internován, posléze bojoval u Tobruku a u Dunkerque. Po válce se usadil v Praze.

Oser Leopold (1839-2004), mikulovský rodák z židovské rodiny, významný vídeňský lékař, autor moderní ohebné gastroskopické sondy

Sonnenfels, Joseph (1733–1817), mikulovský rodák z židovské rodiny, osvícenský politik, zasloužil se o zrušení útrpného práva

Mgr. Vrbka