

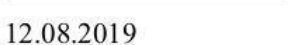





Městský úřad Mikulov
odbor stavební a životního prostředí


Náměstí 1, 692 01 Mikulov
tel.: 519 444 555, fax: 519 444 500
email: ppodatelna@mikulov.cz

SPIS. ZN.: STZI/16301/2019/KANL
Č.J.: MUMI 19032792
VYŘIZUJE: 
TEL.: 
E-MAIL: 
DATUM: 12.08.2019

Sdělení o poskytnutí informace č. 558/2019

Městský úřad Mikulov, odbor stavební a životního prostředí, jako stavební úřad (dále jen „stavební úřad“), věcně příslušný podle § 13 odst. 1. písm. c) zákona č. 183/2006 Sb., o územním plánování a stavebním řádu, ve znění pozdějších předpisů (dále jen „stavební zákon“) a místně příslušný podle § 11 odst. 1 písm. b) zákona č. 500/2004 Sb., správní řád, ve znění pozdějších předpisů (dále jen „správní řád“), obdržel dne 05.08.2019 žádost, kterou podalo Občanské sdružení Občané za ochranu kvality bydlení v Brně – Kniničkách, Rozdrojovicích a Jinačovicích, z.s., IČO 26653486, U luhu 23, 635 00 Brno, za spolek , předseda, o poskytnutí informací podle zákona č. 106/1999 Sb., o svobodném přístupu k informacím, ve znění pozdějších předpisů k řízením probíhajícím podle zákona č. 183/2006 Sb., o územním plánování a stavebním řádu (stavební zákon), ve znění pozdějších předpisů – územní řízení pro R5206.2 - korespondence. Podle zákona č. 106/1999 Sb., o svobodném přístupu k informacím, ve znění pozdějších předpisů, poskytuje stavební úřad (dále jen „povinná osoba“), zasíláme požadované kopie korespondence:

- Žádost o vydání rozhodnutí o umístění stavby
- Seznam dotčených pozemků
- Plná moc k zastupování
- Výzva č. 515/2019 čj. MUMI 19029397 ze dne 25.07.2019 k doplnění podání
- Usnesení č. 329/2019 čj. MUMI 19029401 ze dne 25.07.2019 o přerušení řízení



odborný zaměstnanec



MUMIP002RELZ

MĚSTSKÝ ÚŘAD Mikulov 1		Číslo dopor:
Došlo dne: 30 -04- 2019	Zpracovatel: <i>DSZP</i>	Ukládací znak:
Č.j. MUMI 19..... <i>016 301</i>		
Příloha: <i>81 P</i>		

Adresa příslušného úřadu

Úřad: **Městský úřad Mikulov**
Odbor stavební a životního prostředí

Ulice: **Náměstí 1**

PSČ, obec: **692 20 Mikulov**

Věc: ŽÁDOST O VYDÁNÍ ROZHODNUTÍ O UMÍSTĚNÍ STAVBY

- v územním řízení**
- ve zjednodušeném územním řízení**
- v územním řízení s posouzením vlivů na životní prostředí**

podle ustanovení § 86 ve spojení s § 79, 85 a 94a zákona č. 183/2006 Sb., o územním plánování a stavebním řádu (stavební zákon), a § 3 a 13b vyhlášky č. 503/2006 Sb., o podrobnější úpravě územního rozhodování, územního opatření a stavebního řádu.

Žádáme o vedení řízení dle zákona č. 416/2009 Sb. o urychlení výstavby dopravní, vodní a energetické infrastruktury a infrastruktury elektronických komunikací.

Žádáme o vydání rozhodnutí na dobu 5 let.

ČÁST A

I. Identifikační údaje stavby

(název stavby / změny stavby, druh a účel stavby / změny stavby, místo stavby / změny stavby – obec, ulice, číslo popisné / evidenční)

Název stavby: „Dálnice D52, stavba 5206.2, MÚK Mikulov jih - st. hranice ČR/Rakousko“

Jedná se o **veřejně prospěšnou stavbu** na základě zákona č. 13/1997 Sb. o pozemních komunikacích v platném znění, dle §17 odst.1 a současně také ve spojení s platnými Zásadami územního rozvoje Jihomoravského kraje.

Stavební objekty:

SO 001 - Demolice - areál hraničního přechodu

SO 020 - Příprava území

SO 101 - Dálnice D52, km 38,445 - 39,050

SO 102 - Přeložka silnice I/52

SO 107 - MÚK Mikulov jih - dohledová místa a kontrolní plochy

SO 110 - MÚK Mikulov jih - křižovatkové větve

SO 120 - Doprovodná silnice, km 0,046 - 0,420
SO 121 - Účelová komunikace k Freeshopu
SO 140 - Příjezd k DUN a RN v km 39.125
SO 150 - Polní cesty
SO 151 - Sjezdy na pozemky
SO 170 - Provizorní komunikace během výstavby
SO 171 - Etapové propojení na stávající hraniční most
SO 180 - Přejíždě dopravní značení na dálnici
SO 181 - Přejíždě dopravní značení na silnicích I. třídy
SO 182 - Přejíždě dopravní značení na ostatních komunikacích - Česko
SO 183 - Přejíždě dopravní značení na ostatních komunikacích - Rakousko
SO 190.1 - Svislé a vodorovné dopravní značení - dálnice D52
SO 190.2 - Portály pro dopravní značení - dálnice D52
SO 191.1 - Svislé a vodorovné dopravní značení - silnice I. třídy
SO 191.2 - Portály pro dopravní značení - silnice I. třídy
SO 193.1 - Svislé a vodorovné dopravní značení - doprovodná silnice
SO 194.1 - Svislé a vodorovné dopravní značení - ostatní komunikace
SO 220 - Most na silnici I/52 v MÚK Mikulov jih přes dálnici D52
SO 301 - Dešťová kanalizace - dálnice D52
SO 302 - Výtlač dešťové kanalizace - dálnice D52
SO 330 - Zrušení kanalizace - areál hraničního přechodu
SO 340 - Přípojka vodovodu - freeshop
SO 341 - Zrušení vodovodu - areál hraničního přechodu
SO 360 - Dešťová usazovací nádrž v km 39.130 D52
SO 361 - Retenční nádrž v km 39.080 D52
SO 362 - Čerpací stanice v km 39.126 D52
SO 410 - Přeložka vedení VN v km 39.000 D52
SO 411 - Přeložka TS celnice
SO 430 - Přípojka NN - Policie ČR
SO 431 - Přípojka NN - freeshop
SO 432 - Úpravy VO - freeshop
SO 433 - Zrušení vedení NN a VO - areál hraničního přechodu
SO 460 - Přeložka sdělovacího kabelu - areál hraničního přechodu a freeshop
SO 461 - Zrušení sdělovacího vedení - areál hraničního přechodu
SO 481 - Přípojka NN pro elektronické mýto
SO 482 - Sdělovací vedení pro elektronické mýto
SO 490 - Systém DIS-SOS - přípojka NN

- SO 491 - Systém DIS-SOS - kabelové vedení
- SO 492 - Systém DIS-SOS - hlásky
- SO 493 - Systém DIS-SOS - šachty a prostupy
- SO 494 - Systém DIS-SOS - trubky pro optické kabely
- SO 495 - Systém DIS-SOS - meteostanice
- SO 496 - Systém DIS-SOS - automatické sčítače dopravy
- SO 497 - Systém DIS-SOS - kamerový dohled
- SO 498 - Systém DIS-SOS - optické kabely ŘSD
- SO 520 - Zrušení STL plynovodní přípojky - areál hraničního přechodu
- SO 521 - Zrušení plynovodu - areál hraničního přechodu
- SO 781 - Objekt Policie ČR
- SO 801 - Vegetační úpravy - dálnice D52 a vnitřní prostory MÚK
- SO 802 - Vegetační úpravy - silnice I/52
- SO 806 - Vegetační úpravy - doprovodná silnice
- SO 807 - Vegetační úpravy - ostatní
- SO 830 - Rekultivace ploch dočasného záboru
- SO 831 - Rekultivace části komunikace ke starému hraničnímu přechodu
- SO 860 - Oplocení - dálnice D52

II. Pozemky, na kterých se stavba umístí

katastrální území	parcelní č.	druh pozemku podle katastru nemovitostí	výměra
694193 Mikulov			

Umístí-li se stavba / změna stavby na více pozemcích / stavbách, žadatel připojuje údaje obsažené v tomto bodě v samostatné příloze: ano ne

III. Identifikační údaje žadatele

(fyzická osoba uvede jméno, příjmení, datum narození, místo trvalého pobytu popřípadě adresu pro doručování, není-li shodná s místem trvalého pobytu; pokud záměr souvisí s její podnikatelskou činností, uvede fyzická osoba jméno, příjmení, datum narození, IČ, bylo-li přiděleno, místo trvalého pobytu popřípadě též adresu pro doručování, není-li shodná s místem trvalého pobytu; právnická osoba uvede název nebo obchodní firmu, IČ, bylo-li přiděleno, adresu sídla popřípadě adresu pro doručování, není-li shodná s adresou sídla, osobu oprávněnou jednat jménem právnické osoby)

Ředitelství silnic a dálnic ČR

Na Pankráci 546/56, 140 00 Praha 4

IČ: 65993390

Telefon / mobilní telefon: **241 084 111**

Fax / e-mail: **posta@rsd.cz**

Datová schránka: **zjq4rhz**

Žádá-li o vydání rozhodnutí více žadatelů, připojují se údaje obsažené v tomto bodě v samostatné příloze:

ano ne

IV. Žadatel jedná

- samostatně
 je zastoupen; v případě zastoupení na základě plné moci je plná moc připojena v samostatné příloze (u fyzické osoby se uvede jméno, příjmení, datum narození, místo trvalého pobytu popřípadě adresa pro doručování, není-li shodná s místem trvalého pobytu; právnická osoba uvede název nebo obchodní firmu, IČ, bylo-li přiděleno, adresu sídla popřípadě adresu pro doručování, není-li shodná s adresou sídla, osobu oprávněnou jednat jménem právnické osoby):

RS PP - Morava 2015

Vedoucí konsorcia:

Dopravoprojekt Ostrava a.s.

Masarykovo nám. 5, 702 00 Ostrava

IČ: 42767377

tel.: 595 132 011

e-mail: info@dpova.cz

dále zastoupen:

PK OSSENDORF s.r.o.

Tomešova 503/1, 602 00 Brno

IČ: 25564901

Telefon / mobilní telefon: **543 516 526**

Fax / e-mail: **info@pk-ossendorf.cz**

Datová schránka: **ecgthi2**

V. U staveb technické infrastruktury podle § 103 odst. 1 písm. e) bodů 4 až 8

Seznam a adresy osob, které budou vykonávat činnost stavbyvedoucího a technického dozoru investora

VI. U dočasného stavebního záměru

Doba trvání:

VII. Posouzení vlivu stavby / její změny na životní prostředí podle zvláštního právního předpisu

- stavba / změna stavby nevyžaduje posouzení jejích vlivů na životní prostředí
- nevztahuje se na ni zákon č. 100/2001 Sb. ani § 45h a 45i zákona č. 114/1992 Sb.
 - stanovisko orgánu ochrany přírody podle § 45i odst. 1 zákona č. 114/1992 Sb., kterým tento orgán vyloučil významný vliv na předmět ochrany nebo celistvost evropsky významné lokality nebo ptačí oblasti, pokud je vyžadováno podle zákona č. 114/1992 Sb.
 - sdělení příslušného úřadu, že stavba / její změna, která je podlimitním záměrem, nepodléhá zjišťovacímu řízení, je-li podle zákona č. 100/2001 Sb., vyžadováno
 - závěr zjišťovacího řízení, kterým se stanoví, že stavba / její změna nemůže mít významný vliv na životní prostředí, pokud je vyžadován podle zákona č. 100/2001 Sb.
- stavba / změna stavby vyžaduje posouzení jejích vlivů na životní prostředí
- stavba / změna stavby byla posouzena před podáním žádosti o vydání rozhodnutí – žadatel doloží závazné stanovisko k posouzení vlivů provedení záměru na životní prostředí
 - stavba / změna stavby byla posouzena před podáním žádosti o vydání rozhodnutí – žadatel doloží verifikační závazné stanovisko podle § 9a odst. 1 zákona č. 100/2001 Sb.
 - stavba / změna stavby bude posouzena souběžně s územním řízením – žadatel předloží současně dokumentaci vlivů záměru na životní prostředí

V Brně dne 30.4.2019

.....
podpis

PK OSSENDORF s.r.o.
Tomešova 503/1, 602 00 Brno
DIČ: CZ25564901 ④

ČÁST B

Přílohy k žádosti o vydání územního rozhodnutí v územním řízení:

1. Není-li žadatel vlastníkem pozemku nebo stavby a není-li oprávněn ze služebnosti nebo z práva stavby požadovaný stavební záměr nebo opatření uskutečnit, dokládá souhlas vlastníka pozemku nebo stavby. Není-li žadatel o povolení změny dokončené stavby jejím vlastníkem, dokládá souhlas vlastníka stavby. K žádosti o povolení změny dokončené stavby v bytovém spoluvlastnictví vlastníků jednotky dokládá souhlas společenství vlastníků, nebo správce, pokud společenství vlastníků nevzniklo.
Souhlas s navrhovaným stavebním záměrem musí být vyznačen na situačním výkresu dokumentace.
Souhlas se nedokládá, je-li pro získání potřebných práv k pozemku nebo stavbě pro požadovaný stavební záměr nebo opatření stanoven účel vyvlastnění zákonem.
2. Plná moc v případě zastupování, není-li udělena plná moc pro více řízení, popřípadě plná moc do protokolu.
3. Seznam a adresy oprávněných osob z věcných práv k pozemkům nebo stavbám, na kterých se stavba / změna stavby umístí.
4. Seznam a adresy osob, jejichž vlastnické nebo jiné věcné právo k sousedním stavbám anebo sousedním pozemkům nebo stavbám na nich může být územním rozhodnutím přímo dotčeno. V případě řízení s velkým počtem účastníků (tj. s více než 30 účastníky) se tyto osoby identifikují pouze označením pozemků a staveb dotčených vlivem záměru evidovaných v katastru nemovitostí.
5. Dokumentace podle druhu stavby podle přílohy č. 1 až 5 vyhlášky č. 499/2006 Sb.
6. Smlouvy s příslušnými vlastníky veřejné dopravní a technické infrastruktury, vyžaduje-li záměr vybudování nové nebo úpravu stávající veřejné dopravní a technické infrastruktury.
7. U výrobků, které plní funkci stavby, doklad podle zvláštního právního předpisu prokazujícího shodu jeho vlastností s požadavky na stavby podle § 156 stavebního zákona nebo technickou dokumentaci výrobce nebo dovozce, popřípadě další doklad, z něhož je možné ověřit dodržení požadavků na stavby.
8. Pokud stavba / změna stavby nevyžaduje posouzení jejích vlivů na životní prostředí a vztahuje se na ni zákon č. 100/2001 Sb. nebo § 45h a 45i zákona č. 114/1992 Sb.
- stanovisko orgánu ochrany přírody podle § 45i odst. 1 zákona č. 114/1992 Sb., kterým tento orgán vyloučil významný vliv na předmět ochrany nebo celistvost evropsky významné lokality nebo ptačí oblasti, pokud je vyžadováno podle zákona č. 114/1992 Sb., nebo
- sdělení příslušného úřadu, že stavba / její změna, která je podlimitním záměrem, nepodléhá zjišťovacímu řízení, je-li podle zákona č. 100/2001 Sb., vyžadováno, nebo
- závěr zjišťovacího řízení, že stavba / její změna nemůže mít významný vliv na životní prostředí, pokud je vyžadován podle zákona č. 100/2001 Sb.
9. Další přílohy podle části A
- k bodu II. žádosti
- k bodu III. žádosti
10. V případě souboru staveb v areálu jaderného zařízení jsou v samostatné příloze dále uvedeny základní údaje o kapacitních a časových maximech vstupů a výstupů, o maximální výměře zastavěných ploch pro umístění staveb v areálu, maximálním výškovém ohraničení staveb uvnitř areálu, o minimálních odstupových vzdálenostech jednotlivých staveb od hranic areálu a sousedních staveb mimo areál.

ČÁST C

Přílohy k žádosti o vydání územního rozhodnutí ve zjednodušeném územním řízení:

- 1. Není-li žadatel vlastníkem pozemku nebo stavby a není-li oprávněn ze služebnosti nebo z práva stavby požadovaný stavební záměr nebo opatření uskutečnit, dokládá souhlas vlastníka pozemku nebo stavby. Není-li žadatel o povolení změny dokončené stavby jejím vlastníkem, dokládá souhlas vlastníka stavby. K žádosti o povolení změny dokončené stavby v bytovém spoluvlastnictví vlastník jednotky dokládá souhlas společenství vlastníků, nebo správce, pokud společenství vlastníků nevzniklo.
Souhlas s navrhovaným stavebním záměrem musí být vyznačen na situačním výkresu dokumentace.
Souhlas se nedokládá, je-li pro získání potřebných práv k pozemku nebo stavbě pro požadovaný stavební záměr nebo opatření stanoven účel vyvlastnění zákonem.
- 2. Souhlasy účastníků řízení, kteří mají vlastnická nebo jiná věcná práva k pozemkům nebo stavbám na nich, jež jsou předmětem územního řízení nebo jejichž vlastnické nebo jiné věcné právo k sousedním stavbám anebo sousedním pozemkům nebo stavbám na nich může být umístěním stavebního záměru přímo dotčeno; souhlas s navrhovaným záměrem musí být vyznačen na situačním výkresu.
- 3. Plná moc v případě zastupování, není-li udělena plná moc pro více řízení, popřípadě plná moc do protokolu.
- 4. Seznam a adresy oprávněných osob z věcných práv k pozemkům nebo stavbám, na kterých se stavba / změna stavby umístí.
- 5. Dokumentace podle druhu stavby podle přílohy č. 1 až 5 vyhlášky č. 499/2006 Sb.
- 6. Smlouvy s příslušnými vlastníky veřejné dopravní a technické infrastruktury, vyžaduje-li záměr vybudování nové nebo úpravu stávající veřejné dopravní a technické infrastruktury.
- 7. U výrobků, které plní funkci stavby, doklad podle zvláštního právního předpisu prokazujícího shodu jeho vlastností s požadavky na stavby podle § 156 stavebního zákona nebo technickou dokumentaci výrobce nebo dovozce, popřípadě další doklad, z něhož je možné ověřit dodržení požadavků na stavby.
- 8. Pokud stavba / změna stavby nevyžaduje posouzení jejích vlivů na životní prostředí a vztahuje se na ni zákon č. 100/2001 Sb. nebo § 45h a 45i zákona č. 114/1992 Sb.
 - stanovisko orgánu ochrany přírody podle § 45i odst. 1 zákona č. 114/1992 Sb., kterým tento orgán vyloučil významný vliv na předmět ochrany nebo celistvost evropsky významné lokality nebo ptačí oblasti, pokud je vyžadováno podle zákona č. 114/1992 Sb., nebo
 - sdělení příslušného úřadu, že stavba / její změna, která je podlimitním záměrem, nepodléhá zjišťovacímu řízení, je-li podle zákona č. 100/2001 Sb., vyžadováno, nebo
 - závěr zjišťovacího řízení, že stavba / její změna nemůže mít významný vliv na životní prostředí, pokud je vyžadován podle zákona č. 100/2001 Sb.
- 9. Další přílohy podle části A
 - k bodu II. žádosti
 - k bodu III. žádosti

ČÁST D

Přílohy k žádosti o vydání územního rozhodnutí v územním řízení s posouzením vlivů na životní prostředí

1. Není-li žadatel vlastníkem pozemku nebo stavby a není-li oprávněn ze služebnosti nebo z práva stavby požadovaný stavební záměr nebo opatření uskutečnit, dokládá souhlas vlastníka pozemku nebo stavby. Není-li žadatel o povolení změny dokončené stavby jejím vlastníkem, dokládá souhlas vlastníka stavby. K žádosti o povolení změny dokončené stavby v bytovém spoluvlastnictví vlastník jednotky dokládá souhlas společenství vlastníků, nebo správce, pokud společenství vlastníků nevzniklo.
Souhlas s navrhovaným stavebním záměrem musí být vyznačen na situačním výkresu dokumentace.
Souhlas se nedokládá, je-li pro získání potřebných práv k pozemku nebo stavbě pro požadovaný stavební záměr nebo opatření stanoven účel vyvlastnění zákonem.
2. Plná moc v případě zastupování, není-li udělena plná moc pro více řízení, popřípadě plná moc do protokolu.
3. Seznam a adresy oprávněných osob z věcných práv k pozemkům nebo stavbám, na kterých se stavba / změna stavby umístí.
4. Seznam a adresy osob, jejichž vlastnické nebo jiné věcné právo k sousedním stavbám anebo sousedním pozemkům nebo stavbám na nich může být územním rozhodnutím přímo dotčeno. V případě řízení s velkým počtem účastníků (tj. s více než 30 účastníky) se tyto osoby identifikují pouze označením pozemků a staveb dotčených vlivem záměru evidovaných v katastru nemovitostí.
5. Dokumentace podle druhu stavby podle přílohy č. 1 až 5 vyhlášky č. 499/2006 Sb.
6. Smlouvy s příslušnými vlastníky veřejné dopravní a technické infrastruktury, vyžaduje-li záměr vybudování nové nebo úpravu stávající veřejné dopravní a technické infrastruktury.
7. U výrobků, které plní funkci stavby, doklad podle zvláštního právního předpisu prokazujícího shodu jeho vlastností s požadavky na stavby podle § 156 stavebního zákona nebo technickou dokumentaci výrobce nebo dovozce, popřípadě další doklad, z něhož je možné ověřit dodržení požadavků na stavby.
8. Dokumentace vlivů záměru na životní prostředí podle § 10 odst. 3 a přílohy č. 4 k zákonu o posuzování vlivů na životní prostředí.
9. Další přílohy podle části A
- k bodu II. žádosti
 - k bodu III. žádosti
10. V případě souboru staveb v areálu jaderného zařízení jsou v samostatné příloze dále uvedeny základní údaje o kapacitních a časových maximech vstupů a výstupů, o maximální výměře zastavěných ploch pro umístění staveb v areálu, maximálním výškovém ohraničení staveb uvnitř areálu, o minimálních odstupových vzdálenostech jednotlivých staveb od hranic areálu a sousedních staveb mimo areál.

**Stavba „Dálnice D52, stavba 5206.2, MÚK Mikulov jih -
st. hranice ČR/Rakousko“**

Seznam dotčených pozemků

Seznam záborů s dotčenými parcelami, řazeno podle čísel záborů

Číslo záboru	LV	Vlastník	Podíl	Adresa	Číslo parcely	Původ parcely	IDPar	Výměra parcely	Číslo KN parcely LV=0	Trvalý zábor					Dočasný zábor		Druh pozemku, způsob využití	BPEJ	Způsob ochrany	SO
										pro RSD s výkupem	pro RSD bez výkupu	pro RSD s výkupem bez převodu	pro jiné s výkupem	pro jiné bez převodu	pro jiné s převodem	do 1 roku				
										celkem										
1	2419	SJM Ondroušek Rostislav JUDr. a Ondroušková Dagmar	111	7847	KN	2025	24911	97	97	97	97	97	97	662	662	orná půda		ZPF		

2	10001	Město Mikulov	111	7843	KN	2023	1213	260	260	260	260	260	28	28	ostatní plocha, ostatní komunikace					
3	563	Dívouščí Jih	111	7857	KN	2033	17181	1363	1363	1363	1363	1363	482	482	orná půda		ZPF			
4	2428	Shell Czech Republic a.s.	111	7856	KN	2032	9524	3096	3096	3096	3096	3096	550	550	orná půda		ZPF			
5	2635	Ředitelství silnic a dálnic ČR	111	7838	KN	2021	7930	477	477	477	477	477	425	425	ostatní plocha, silnice		ZPF			
6	2131	Ruman Vladimír	111	7844	KN	2024	3558	258	258	258	258	258	41	41	orná půda		ZPF			
7	2419	SJM Ondroušek Rostislav JUDr. a Ondroušková Dagmar	111	7849	KN	2026	349	308	308	308	308	308	41	41	orná půda		ZPF			

8	2180	Excalibur City s.r.o.	111	7865	KN	2039	22330	8343	8343	8343	8343	8343	706	706	orná půda		ZPF			
9	10001	Město Mikulov	111	7850	KN	2027	424	92	92	92	92	92	41	41	ostatní plocha, ostatní komunikace					
10	2635	Ředitelství silnic a dálnic ČR	111	7862/1	KN	2035	7128	6758	6758	6758	6758	6758			ostatní plocha, silnice					
11	2428	Shell Czech Republic a.s.	111	7855	KN	2031	22187	7620	7620	7620	7620	7620	14567	14567	orná půda		ZPF			
12	2635	Ředitelství silnic a dálnic ČR	111	7863	KN	0	604	604	604	604	604	604			zastavěná plocha a nádvorek					
13	2635	Ředitelství silnic a dálnic ČR	111	7860	KN	0	15	15	15	15	15	15			zastavěná plocha a nádvorek					
14	2635	Ředitelství silnic a dálnic ČR	111	7862/3	KN	2037	3588	3338	3338	3338	3338	3338			ostatní plocha, silnice					
15	2635	Ředitelství silnic a dálnic ČR	111	7861	KN	0	511	511	511	511	511	511	260	260	zastavěná plocha a nádvorek					
16	10001	Město Mikulov	111	7858	KN	2034	2128	241	241	241	241	241	416	416	ostatní plocha, komunikace					
17	769	Prokopová Marie	111	7877	KN	2048	3135	713	713	713	713	713			orná půda		ZPF			
18	2180	Excalibur City s.r.o.	111	7871	KN	2043	9891	8192	8192	8192	8192	8192			orná půda		ZPF			
19	4290	Ředitelství silnic a dálnic ČR	111	7866	KN	0	148	148	148	148	148	148			zastavěná plocha a nádvorek					

20	2635	Ředitelství silnic a dálnic ČR	111	7862/2	KN	2036	6074	3524	3524	3524	3524	3524			ostatní plocha, silnice					
21	2635	Ředitelství silnic a dálnic ČR	111	7864	KN	0	727	727	727	727	727	727			zastavěná plocha a nádvorek					
22	2038	UNIMEX GROUP a.s.	111	7894	KN	2059	18981	3883	3883	3883	3883	3883	143	143	orná půda		ZPF			
23	4290	Dupliciční zápis Vlastnictví Vanyšková Jilka	111	7867	KN	2040	3988	3988	3988	3988	3988	3988			ostatní plocha, silnice					

24	2635	Ředitelství silnic a dálnic ČR	111	7862/4	KN	2038	3608	3606	3606	3606	3606	3606			ostatní plocha, silnice					

47	10001	Město Mladkov	111	Náměstí 158/1, 69201 Mladkov	7901	KN	2066	7080	3579	3579					ostatní plocha, ostatní komunikace		
48	5000	Povodí Moravy	111	s.p. Dřevařská 932111, Veverří, 60200 Brno	8382	KN	2062	21135	1055	1055					vodní plocha, koryto vodního těkavého		
49	2192	CTS CAMION TRANSPORT SERVIS Blatná s.r.o. ve zkratce CTS Blatná spol. s r.o.	111	Husova 3136/25, 69002 Blatná	7906/1	KN	2070	29476			708				orné půda		ZPF

Stavba „Dálnice D52, stavba 5206.2, MÚK Mikulov jih - st. hranice
ČR/Rakousko“

Seznam sousedních pozemků

k.ú. Mikulov na Moravě

p.č. 7814, 7813, 7815, 7832, 7824, 8365, 7854, 7829, 7833, 7853, 7822, 7823,
8369, 7830, 7836, 7835, 8373, 9003/1, 7834, 9004, 7851, 9003/2, 7845, 7914,
7842, 7839, 7841, 7879, 7848, 7859, 7875, 8985, 7889, 7882, 7898, 7890,
7872, 7886, 7891, 7887, 7885, 7888, 6965, 7909



ŘEDITELSTVÍ SILNIC A DALNIC ČR

PLNÁ MOC

1.11.2018
Štastná
2015 247.5
2018/002/1727

Zmocnitel: Ředitelství silnic a dálnic ČR
se sídlem: Na Pankráci 546/56, 140 00 Praha 4
IČ: 65993390

Zastoupený [redacted] ředitelem Závodu Brno
(dále jen „Zmocnitel“)

Zmocněnec: vedoucí společník Společnosti „RS PP – Morava 2015“
DOPRAVOPROJEKT Ostrava a.s.
se sídlem Masarykovo nám. 5/5, 702 00 Ostrava – Moravská Ostrava
IČ: 427 67 377
zastoupený [redacted] předsedou představenstva

příčemž dalšími společníky Společnosti „RS PP – Morava 2015“ jsou:

MOTT MACDONALD LIMITED

Mott MacDonald House, 8-10 Sydenham Road, Croydon, Surrey, CR0 2EE, Spojené království Velké Británie a Severního Irska, zastoupený na území České republiky prostřednictvím své organizační složky MOTT MACDONALD LIMITED-org, složka se sídlem Praha 1, Národní č.p. 984/15, PSČ 11000
IČ: 27155048

Zastoupenou [redacted] na základě plné moci

Mott MacDonald CZ, spol. s r.o.

se sídlem Praha 1, Národní č.p. 984/15, PSČ 11000
IČ: 48588733

Zastoupený [redacted] na základě plné moci

PK OSSENDORF s.r.o.

Tomešova 503/1, 602 00 Brno – Staré Brno
IČ: 25564901

zastoupený [redacted] na základě plné moci

Stráský, Hustý a partneři s.r.o.

se sídlem Bohunická 133/50, 619 00 Brno
IČ: 18827527

Zastoupený [redacted] na základě plné moci
(dále jen „Zmocněnec“)

Zmocnitel v souladu s § 441 a násl. Zákona č. 89/2012 Sb. občanský zákoník a §33 zákona č. 500/2004 Sb. správní řád uděluje Zmocněnci

plnou moc.

Zmocněnec je oprávněn za Zmocnitelův zastupovat a činit jeho jménem právní jednání ve všech věcech, které souvisejí s výkonem inženýrské činnosti za účelem zajištění pravomocného územního rozhodnutí a majetkoprávní přípravy dvou dílčích staveb dálnice D52 a to stavby D52 5206.2 MUK Mikulov jih - st.hranice ČR/Rakousko a stavby D52 5206.3 Bavorsy – sil. II/414, s názvem projektu

- „Dálnice D52, stavba 5206.2 MUK Mikulov jih – st.hranice ČR/Rakousko“
- „Dálnice D52, stavba 5206.3 Bavorsy – silnice II/414“

Výkon inženýrské činnosti spočívá v zajištění územního (územních) rozhodnutí, majetkoprávní přípravy a všech dalších povolení a souhlasů nutných pro vydání územního rozhodnutí obou staveb v souladu s Prováděcí smlouvou (Smlouvou o dílo), č. smlouvy 03PT-002902, ze dne 23. 03. 2017, kterou uzavřel Zmocnitel se Zmocněncem na předmětné stavby a v souladu s příslušnými platnými právními předpisy.

Zmocnění se vztahuje na jednání se všemi příslušnými úřady, orgány státní správy včetně orgánu památkové péče, soukromými osobami (at již fyzickými nebo právnickými), správci inženýrských sítí a všemi účastníky příslušného řízení.

Zmocnění zahrnuje dále právo Zmocněnce účastnit se veškerých řízení, místních šetření, žádat o poskytnutí jakýchkoliv vyjádření, posudků a stanovisek, projednávat smlouvy v rámci majetkoprávní přípravy a provádět další úkony nutné k získání pravomocných povolení.

Zmocnění se vztahuje se na vyzvedávání a přebírání všech písemností včetně správních rozhodnutí, umožňuje vzdát se práva odvolání proti těmto rozhodnutím a získávat vzdání se práva odvolání od účastníků příslušného řízení.

Zmocnitel bere na vědomí, že Zmocněnec v rámci této plné moci je oprávněn ustanovit za sebe v dílčích záležitostech zástupce ze zaměstnanců společníků Společnosti „RS PP – Morava 2015“ či subdodavatele.

Plná moc je vyhotovena ve dvou vyhotoveních, z nichž každé je originál. Zmocnitel i Zmocněnec obdrží po jednom vyhotovení.

Tato plná moc je Zmocněnci vystavena do nabytí právní moci obou územních povolení doby provedení činnosti souvisejících s uvedenými stavbami, nejpozději však do 31. 12. 2019.

V Brně dne

Za Zmocnitele

ředitel Závodu Brno

Plnou moc v uvedeném rozsahu přijímám

V Ostravě dne 14. 10. 2018

Za Zmocněnce

předseda představenstva
DOPRAVOPROJEKT Ostrava a s
vedoucí konsorcia „RS PP – Morava 2015“
pověřen k jednání na základě plné moci

PLNA MOC

ke smlouvě zak. č. 03PT-002902 uzavřené dne 23. března 2017

Zmocnitel: **DOPRAVOPROJEKT Ostrava a.s.**
se sídlem Masarykovo náměstí 5/5, 702 00 Ostrava-Moravská Ostrava
zastoupeným [redacted] předsedou představenstva,
IČ: 42767377, DIČ: CZ42767377
zápis v obchodním rejstříku vedeném krajským soudem v Ostravě, oddíl B, vl. 10727
vedoucí konsorcia - společnosti „RS PP – Morava 2015“

Zmocněnec: **PK OSSENDORF s.r.o.**
se sídlem Tomešova 503/1, Staré Brno, 602 00 Brno
zastoupeným [redacted] jednatelem společnosti
[redacted] ředitelem a jednatelem společnosti
IČ: 25564901, DIČ: CZ25564901
zápis v obchodním rejstříku vedeném Krajským soudem v Brně oddíl C, vl. 33954
člen konsorcia - společnosti „RS PP – Morava 2015“

Zmocnitel v souladu s § 441 a násl. zákona č. 89/2012 Sb., občanský zákoník a § 33 zákona č. 500/2004 Sb., správní řád uděluje zmocněnci

plnou moc

k tomu, aby společnost RS PP - Morava 2015 zastupoval při všech jednáních a správních úkonech a činil jménem Ředitelství silnic a dálnic ČR právní jednání ve všech věcech, které souvisejí s výkonem inženýrské činnosti pro zajištění územního (územních) rozhodnutí a majetkoprávní přípravy k akci:

D52 5206.2 MUK Mikulov jih - st.hranice ČR/Rakousko a stavby D52 5206.3 Bavyry – sil. II/414,
s názvem projektů:

„Dálnice D52, stavba 5206.2 MÚK Mikulov jih – st.hranice ČR/Rakousko“,
„Dálnice D52, stavba 5206.3 Bavyry – silnice II/414“.

Inženýrská činnost spočívá v zajištění územního (územních) rozhodnutí, majetkoprávní přípravy včetně všech dalších povolení a souhlasů nutných pro vydání územních rozhodnutí staveb v souladu s příslušnými platnými právními předpisy a v souladu s Prováděcí smlouvou (Smlouvou o dílo) ze dne 23. 03. 2017, kterou uzavřel zmocnitel jménem společnosti „RS PP Morava 2015“ s investorem Ředitelství silnic a dálnic ČR na předmětnou akci.

Zmocnění se vztahuje na jednání se všemi příslušnými úřady, orgány státní správy včetně orgánů památkové péče, soukromými osobami (ať již fyzickými nebo právníckými), správci inženýrských sítí a všemi účastníky příslušného řízení.

Plná moc zahrnuje dále právo zmocněnce účastnit se veškerých řízení, místních šetření, žádat o poskytnutí jakýchkoliv vyjádření, posudků a stanovisek, projednávat a předkládat k podpisu souhlasy a smlouvy v rámci majetkoprávní přípravy a provádět další úkony nutné k získání pravomocných povolení.

Vztahuje se na vyzvedávání a přebírání všech písemností včetně správních rozhodnutí, umožňuje vzdát se práva odvolání proti těmto rozhodnutím a získávat vzdání se práva odvolání od účastníků příslušného řízení.

Oprávnění vymezené v této plné moci je zmocněnec oprávněn přenést na své zaměstnance.
Tato plná moc platí do doby nabytí právní moci obou územních povolení a do doby provedení činností souvisejících s uvedenými stavbami, nejpozději však do 31. 12. 2019.

V Ostravě dne 19. 10. 2018

.....
za zmocnítele:

.....
s.r.o.
Ostrava

Plnou moc v uvedeném rozsahu přijímám.
V Brně dne

PK OSSENDORF s.r.o.
Tomešova 503/1, 602 00 Brno
DIČ: CZ25564901 ③

.....
za zmocněnce

.....
za zmocněnce



Městský úřad Mikulov
odbor stavební a životního prostředí

Náměstí 1, 692 01 Mikulov
tel.: 519 444 555, fax: 519 444 500
email: podatelna@mikulov.cz

SPIS. ZN.: STZI/16301/2019/KANL
Č.J.: MUMI 19029397
VYŘIZUJE: 
TEL.: 
E-MAIL: 
DATUM: 25.07.2019


V Ý Z V A č. 515/2019

Městský úřad v Mikulově, odbor stavební a životního prostředí (dále jen „stavební úřad“), jako stavební úřad věcně příslušný podle § 13 odst. 1 písm. c) a § 6 odst. 3 zákona č. 183/2006 Sb., o územním plánování a stavebním řádu (stavební zákon), ve znění pozdějších předpisů, (dále jen "stavební zákon") a místně příslušný podle § 11 odst. 1 písm. b) zákona č. 500/2004 Sb., správní řád, ve znění pozdějších předpisů (dále jen "správní řád"), obdržel dne 30.04.2019 žádost o vydání rozhodnutí o umístění stavby nazvané "**Dálnice D52, stavba 5206.2, MÚK Mikulov jih - st. hranice ČR/Rakousko**" (dále jen "stavba") na pozemcích **parc. č. 7847, 7843, 7857, 7856, 7838, 7844, 7849, 7865, 7850, 7862/1, 7855, 7863, 7860, 7862/3, 7861, 7858, 7877, 7871, 7866, 7862/2, 7864, 7894, 7867, 7862/4, 7870, 7883, 7880, 7869, 8370, 7874, 7868, 7895, 8375, 7881, 7899, 7878, 8374, 7905, 7873, 7876, 7902, 7884, 7897, 7919, 7911, 7907, 7901, 8382, 7906/1 v katastrálním území Mikulov na Moravě**, kterou podalo **Ředitelství silnic a dálnic ČR, IČO 65993390, Na Pankráci 546/56, 140 00 Praha**, které zastupuje společnost **DOPRAVOPROJEKT Ostrava a.s., IČO 42767377, Masarykovo náměstí 5/5, 702 00 Ostrava**, kterou zastupuje společnost **PK OSSENDORF s.r.o., IČO 25564901, Tomešova 503/1, 602 00 Brno** (dále jen „žadatel“).

Vzhledem k tomu, že žádost nemá předepsané náležitosti uvedené v § 86 odst. 2 stavebního zákona, Vás stavební úřad **vyzývá** v souladu s ustanovením § 86 odst. 4 stavebního zákona, abyste ve lhůtě **do 31.07.2020** doplnil žádost o níže uvedené náležitosti:

- Krajský úřad Jihomoravského kraje, Odbor životního prostředí - závazné stanovisko § 17 ve věci hraničních vod dle zákona č. 254/2001 Sb., o vodách a o změně některých zákonů (vodní zákon)
- Policie ČR, Krajské ředitelství policie JmK, Odbor služby dopravní policie - závazné stanovisko
- Agentura ochrany přírody a krajiny ČR, Správa CHKO Pálava - rozhodnutí dle § 43 odst. 1 zákona č. 114/1992 Sb., o ochraně přírody a krajiny, ve znění pozdějších předpisů

Pokud v uvedené lhůtě nebude Vaše žádost doplněna, bude řízení v souladu § 66 odst. 1 písm. c) správního řádu zastaveno.



odborný zaměstnanec

Obdrží:

účastníci (dodejky)

PK OSSENDORF s.r.o., IDDS: ecgthi2

sídlo: Tomešova č.p. 503/1, Staré Brno, 602 00 Brno 2

zastoupení pro: DOPRAVOPROJEKT Ostrava a.s., Masarykovo náměstí 5/5, 702 00

Ostrava

zastoupení pro: Ředitelství silnic a dálnic ČR, Na Pankráci 546/56, 140 00 Praha



Městský úřad Mikulov
odbor stavební a životního prostředí
Náměstí 1, 692 01 Mikulov
tel.: 519 444 555, fax: 519 444 500
email: podatelna@mikulov.cz

SPIS. ZN.: STZI/16301/2019/KANL
Č.J.: MUMI 19029401
VYŘIZUJE: [REDACTED]
TEL.: [REDACTED]
E-MAIL: [REDACTED]
DATUM: 25.07.2019

U S N E S E N Í č. 329/2019

Městský úřad v Mikulově, odbor stavební a životního prostředí (dále jen „stavební úřad“), jako stavební úřad věcně příslušný podle § 13 odst. 1 písm. c) a § 6 odst. 3 zákona č. 183/2006 Sb., o územním plánování a stavebním řádu (stavební zákon), ve znění pozdějších předpisů, (dále jen "stavební zákon") a místně příslušný podle § 11 odst. 1 písm. b) zákona č. 500/2004 Sb., správní řád, ve znění pozdějších předpisů (dále jen "správní řád"), obdržel dne 30.04.2019 žádost o vydání rozhodnutí o umístění stavby nazvané "**Dálnice D52, stavba 5206.2, MÚK Mikulov jih - st. hranice ČR/Rakousko**" (dále jen "stavba") na pozemku **parc. č. 7847, 7843, 7857, 7856, 7838, 7844, 7849, 7865, 7850, 7862/1, 7855, 7863, 7860, 7862/3, 7861, 7858, 7877, 7871, 7866, 7862/2, 7864, 7894, 7867, 7862/4, 7870, 7883, 7880, 7869, 8370, 7874, 7868, 7895, 8375, 7881, 7899, 7878, 8374, 7905, 7873, 7876, 7902, 7884, 7897, 7919, 7911, 7907, 7901, 8382, 7906/1 v katastrálním území Mikulov na Moravě**, kterou podalo **Ředitelství silnic a dálnic ČR, IČO 65993390, Na Pankráci 546/56, 140 00 Praha**, které zastupuje společnost DOPRAVOPROJEKT Ostrava a.s., IČO 42767377, Masarykovo náměstí 5/5, 702 00 Ostrava, kterou zastupuje společnost PK OSSENDORF s.r.o., IČO 25564901, Tomešova 503/1, 602 00 Brno (dále jen „žadatel“).

Vzhledem k tomu, že žádost nemá předepsané náležitosti uvedené v § 86 odst. 2 stavebního zákona, rozhodl stavební úřad takto:

- I.** Pro odstranění nedostatků žádosti, v rozsahu dle výzvy vydané zdejším stavebním úřadem dne 25.07.2019, pod č. j. MUMI 19029397, se stavebníku podle ustanovení § 39 odst. 1 zákona č. 500/2004 Sb., správní řád, ve znění pozdějších předpisů (dále jen "správní řád"), **určuje lhůta do 31.07.2020.**
- II.** V souladu s ustanovením § 86 odst. 4 stavebního zákona, podle § 64 odst. 1 písm. a) správního řádu se správní řízení ve věci předmětné výše uvedené žádosti **přerušuje.**

Odůvodnění

Městský úřad v Mikulově, odbor stavební a životního prostředí (dále jen „stavební úřad“), jako stavební úřad věcně příslušný podle § 13 odst. 1 písm. c) a § 6 odst. 3 zákona č. 183/2006 Sb., o územním plánování a stavebním řádu (stavební zákon), ve znění pozdějších předpisů, (dále jen "stavební zákon") a místně příslušný podle § 11 odst. 1 písm. b) zákona č. 500/2004 Sb., správní řád, ve znění pozdějších předpisů (dále jen "správní řád"), obdržel dne 30.04.2019 žádost

o vydání rozhodnutí o umístění stavby nazvané "Dálnice D52, stavba 5206.2, MÚK Mikulov jih - st. hranice ČR/Rakousko" (dále jen "stavba") na pozemku parc. č. 7847, 7843, 7857, 7856, 7838, 7844, 7849, 7865, 7850, 7862/1, 7855, 7863, 7860, 7862/3, 7861, 7585, 7877, 7871, 7866, 7862/2, 7864, 7894, 7867, 7862/4, 7870, 7883, 7880, 7869, 8370, 7874, 7868, 7895, 8375, 7881, 7899, 7878, 8374, 7905, 7873, 7876, 7902, 7884, 7897, 7919, 7911, 7907, 7901, 8382, 7906/1 v katastrálním území Mikulov na Moravě, kterou podalo Ředitelství silnic a dálnic ČR, IČO 65993390, Na Pankráci 546/56, 140 00 Praha, které zastupuje společnost DOPRAVOPROJEKT Ostrava a.s., IČO 42767377, Masarykovo náměstí 5/5, 702 00 Ostrava, kterou zastupuje společnost PK OSSENDORF s.r.o., IČO 25564901, Tomešova 503/1, 602 00 Brno (dále jen „žadatel“).

Řízení o žádosti bylo zahájeno dnem, kdy žádost, kterou se zahajuje řízení v souladu s ustanovením § 44 odst. 1 správního řádu, došla věcně a místně příslušnému správnímu orgánu.

Vzhledem k tomu, že žádost nemá předepsané náležitosti uvedené v § 86 odst. 2 stavebního zákona, vyzval stavební úřad svým opatřením v souladu s ustanovením § 86 odst. 4 stavebního zákona, podle § 45 odst. 2 správního řádu, žadatele ve stanovené lhůtě k doplnění žádosti.


Současně byl žadatel poučen o následcích nesplnění výzvy. Na tuto dobu je nutné zahájené řízení podle § 64 odst. 1 písm. a) správního řádu přerušit. Proto bylo rozhodnuto tak, jak je výše uvedeno ve výrokové části tohoto usnesení. Současně byla ve výrokové části v souladu s ustanovením § 39 odst. 1 správního řádu, určená lhůta pro odstranění nedostatků žádosti.

Stavební úřad upozorňuje, že podle § 65 odst. 1 správního řádu po dobu přerušení řízení činí účastníci řízení úkony, kterých je zapotřebí k odstranění důvodů přerušení. Lhůty týkající se provádění úkonů v řízení neběží. Lhůta pro vydání rozhodnutí ve věci neskončí dříve než 15 dnů ode dne, kdy přerušení řízení skončilo. Podle § 65 odst. 2 správního řádu bude stavební úřad pokračovat v řízení, jakmile pominou překážky, pro niž bylo řízení přerušeno.

Poučení

Proti tomuto usnesení se může v souladu s ustanovením § 76 odst. 5 správního řádu odvolat účastník, jemuž se usnesení oznamuje, ve lhůtě do 15-ti dnů ode dne jeho doručení, podáním u zdejšího stavebního úřadu. Odvolání podle § 82 odst. 2 správního řádu se podává u zdejšího stavebního úřadu s potřebným počtem stejnopisů, tak aby jeden stejnopis zůstal stavebnímu úřadu a každý účastník dostal jeden stejnopis. Odvolání bude postoupeno odboru územního plánování a stavebního řádu, Krajského úřadu Jihomoravského kraje v Brně.

Podle ustanovení § 76 odst. 5 správního řádu, nemá odvolání proti tomuto usnesení odkladný účinek.



odborný zaměstnanec



Obdrží:

účastníci (dodavky)

PK OSSENDORF s.r.o., IDDS: ecgthi2

sídlo: Tomešova č.p. 503/1, Staré Brno, 602 00 Brno 2

zastoupení pro: DOPRAVOPROJEKT Ostrava a.s., Masarykovo náměstí 5/5, 702 00

Ostrava

zastoupení pro: Ředitelství silnic a dálnic ČR, Na Pankráci 546/56, 140 00 Praha