




**Městský úřad Mikulov**  
**odbor stavební a životního prostředí**

Náměstí 1, 692 01 Mikulov  
tel.: 519 444 555, fax: 519 444 500  
email: ppodatelna@mikulov.cz


---

SPIS. ZN.: STZI/24824/2019/CERR  
Č.J.: MUMI 19032948  
VYŘIZUJE:   
TEL.:   
E-MAIL:   
DATUM: 12.08.2019

## **Sdělení o poskytnutí informace č. 561/2019**

Městský úřad Mikulov, odbor stavební a životního prostředí, jako stavební úřad (dále jen „stavební úřad“), věcně příslušný podle § 13 odst. 1. písm. c) zákona č. 183/2006 Sb., o územním plánování a stavebním řádu, ve znění pozdějších předpisů (dále jen „stavební zákon“) a místně příslušný podle § 11 odst. 1 písm. b) zákona č. 500/2004 Sb., správní řád, ve znění pozdějších předpisů (dále jen "správní řád"), obdržel dne 05.08.2019 žádost, kterou podal spolek Občané za ochranu kvality bydlení v Bmě–Kníničkách, Rozdrojovicích a Jinačovicích, z.s., IČO 26653486, U luhu 222/23, 635 00 Brno, za spolek  předseda, o poskytnutí informací podle zákona č. 106/1999 Sb., o svobodném přístupu k informacím, ve znění pozdějších předpisů k řízením probíhajícím podle zákona č. 183/2006 Sb., o územním plánování a stavebním řádu (stavební zákon), ve znění pozdějších předpisů – územní řízení pro R5206.4 - korespondence. Podle zákona č. 106/1999 Sb., o svobodném přístupu k informacím, ve znění pozdějších předpisů, poskytuje stavební úřad (dále jen „povinná osoba“), zasiláme požadované kopie korespondence:

- Žádost o vydání rozhodnutí o umístění stavby
- Seznam dotčených pozemků
- Plná moc k zastupování
- Výzva č. 544/2019 čj. MUMI 19031721 ze dne 07.08.2019 k doplnění podání
- Usnesení č. 346/2019 čj. MUMI 19031748 ze dne 07.08.2019 o přerušení řízení



odborný zaměstnanec



MUMIP002Q8XU

CEVIZ

Příloha č. 1 k vyhlášce č. 503/2006 Sb.

<b>MĚSTSKÝ ÚŘAD</b> Mikulov 1		Číslo dopor:
Došlo dne: 28-06-2019	024/24	Zpracovatel: OSZP
Č.j. MUMI 19	5/3 pokov	Ukládací znak:
Příloha:		

**Adresa příslušného úřadu**

Městský úřad Mikulov

Odbor stavební a životního prostředí

Náměstí 1

692 20 Mikulov

**Věc: ŽÁDOST O VYDÁNÍ ROZHODNUTÍ O UMÍSTĚNÍ STAVBY**

- v územním řízení
- ve zjednodušeném územním řízení
- v územním řízení s posouzením vlivů na životní prostředí

podle ustanovení § 86 ve spojení s § 79, 85 a 94a zákona č. 183/2006 Sb., o územním plánování a stavebním řádu (stavební zákon), a § 3 a 13b vyhlášky č. 503/2006 Sb., o podrobnější úpravě územního rozhodování, územního opatření a stavebního řádu.

Jedná se o stavbu dopravní infrastruktury připravovanou, umístěvanou a povolovanou v souladu se zákonem č. 416/2009 Sb. o urychlení výstavby dopravní, vodní a energetické infrastruktury a infrastruktury elektronických komunikací v platném znění.

**ČÁST A****I. Identifikační údaje stavby**

(název stavby / změny stavby, druh a účel stavby / změny stavby, místo stavby / změny stavby – obec, ulice, číslo popisné / evidenční)

Název stavby: **D52 5206 Perná – st. hranice ČR/Rakousko 5206.4 Nové Mlýny – Bavyry**

Pro stavbu platí zákon č. 416/2009 Sb. v platném znění a proto žádáme, aby územní řízení bylo vedeno v souladu s tímto zákonem.

Stavba D52 5206 Perná – st. hranice ČR/Rakousko 5206.4 Nové Mlýny - Bavyry je novostavba. Jedná se o stavbu dopravní infrastruktury včetně jejích součástí, příslušenství a stavebních objektů s ní souvisejících – přeložky a úpravy stávajících staveb dopravní a technické infrastruktury.

Stavbou je dotčeno katastrální území Mušov, Horní Věstonice, Perná a Bavyry.

## II. Pozemky, na kterých se stavba umísťuje - samostatná příloha

katastrální území	parcelní č.	druh pozemku podle katastru nemovitostí	výměra

Umísťuje-li se stavba / změna stavby na více pozemcích / stavbách, žadatel připojuje údaje obsažené v tomto bodě v samostatné příloze:  ano  ne

## III. Identifikační údaje žadatele

(fyzická osoba uvede jméno, příjmení, datum narození, místo trvalého pobytu popřípadě adresu pro doručování, není-li shodná s místem trvalého pobytu; pokud záměr souvisí s její podnikatelskou činností, uvede fyzická osoba jméno, příjmení, datum narození, IČ, bylo-li přiděleno, místo trvalého pobytu popřípadě též adresou pro doručování, není-li shodná s místem trvalého pobytu; právnická osoba uvede název nebo obchodní firmu, IČ, bylo-li přiděleno, adresu sídla popřípadě adresu pro doručování, není-li shodná s adresou sídla, osobu oprávněnou jednat jménem právnické osoby)

### Ředitelství silnic a dálnic ČR,

se sídlem: Na Pankráci 546/56, 140 00 Praha 4 - Nusle  
zastoupeno: [REDACTED], ředitelem Závodu Brno,  
Šumavská 525/33, 602 00 Brno  
IČ: 65993390  
Fax / e-mail: posta@rsd.cz  
Datová schránka: zjg4rhz

Žádá-li o vydání rozhodnutí více žadatelů, připojují se údaje obsažené v tomto bodě v samostatné příloze:

ano  ne

## IV. Žadatel jedná

samostatně  
 je zastoupen; v případě zastoupení na základě plné moci je plná moc připojena v samostatné příloze (u fyzické osoby se uvede jméno, příjmení, datum narození, místo trvalého pobytu popřípadě adresa pro doručování, není-li shodná s místem trvalého pobytu; právnická osoba uvede název nebo obchodní firmu, IČ, bylo-li přiděleno, adresu sídla popřípadě adresu pro doručování, není-li shodná s adresou sídla, osobu oprávněnou jednat jménem právnické osoby):

### HBH Projekt spol. s r.o.

Kabátníková 216/5  
602 00 Brno  
IČ: 44961944  
Zastoupený: [REDACTED], ředitelem a jednatelem společnosti  
Telefon / mobilní telefon: [REDACTED]  
Fax / e-mail: [REDACTED], hbh@hbh.cz  
Datová schránka: e5y9wa6



## V. U staveb technické infrastruktury podle § 103 odst. 1 písm. e) bodů 4 až 8

Seznam a adresy osob, které budou vykonávat činnost stavbyvedoucího a technického dozoru investora  
Jedná se o stavbu dopravní infrastruktury.

## VI. U dočasného stavebního záměru

Doba trvání: Jako dočasné jsou navrženy SO 171, 181, 182 a 183 s dobou trvání po dobu výstavby.


## VII. Posouzení vlivu stavby / její změny na životní prostředí podle zvláštního právního předpisu

- stavba / změna stavby nevyžaduje posouzení jejích vlivů na životní prostředí
- nevztahuje se na ni zákon č. 100/2001 Sb. ani § 45h a 45i zákona č. 114/1992 Sb.
  - stanovisko orgánu ochrany přírody podle § 45i odst. 1 zákona č. 114/1992 Sb., kterým tento orgán vyloučil významný vliv na předmět ochrany nebo celistvost evropsky významné lokality nebo ptačí oblasti, pokud je vyžadováno podle zákona č. 114/1992 Sb.
  - sdělení příslušného úřadu, že stavba / její změna, která je podlimitním záměrem, nepodléhá zjišťovacímu řízení, je-li podle zákona č. 100/2001 Sb., vyžadováno
  - závěr zjišťovacího řízení, kterým se stanoví, že stavba / její změna nemůže mít významný vliv na životní prostředí, pokud je vyžadován podle zákona č. 100/2001 Sb.
- stavba / změna stavby vyžaduje posouzení jejích vlivů na životní prostředí
- stavba / změna stavby byla posouzena před podáním žádosti o vydání rozhodnutí – žadatel doloží závazné stanovisko k posouzení vlivů provedení záměru na životní prostředí – ke stavbě bylo vydáno Závazné stanovisko k ověření souladu obsahu stanoviska k posouzení vlivů provedení záměru na životní prostředí č.j. 19817/ENV/16 z 23. 3. 2016
  - stavba / změna stavby byla posouzena před podáním žádosti o vydání rozhodnutí – žadatel doloží verifikační závazné stanovisko podle § 9a odst. 1 zákona č. 100/2001 Sb.
  - stavba / změna stavby bude posouzena souběžně s územním řízením – žadatel předloží současně dokumentaci vlivů záměru na životní prostředí

## VII. Doba platnosti územního rozhodnutí

V souladu s § 93 odst. 1 zákona č. 183/2006 Sb. o územním plánování a stavebním řádu v platném znění žádáme o stanovení platnosti územního rozhodnutí na dobu 5 let od nabytí právní moci územního rozhodnutí z důvodu rozsahu stavby a složitosti zajištění podkladů pro další stupeň přípravy.

V Brně dne 28. 6. 2019

  
ředitel a jednatel společnosti

## ČÁST B

### Přílohy k žádosti o vydání územního rozhodnutí v územním řízení:

1. Není-li žadatel vlastníkem pozemku nebo stavby a není-li oprávněn ze služebnosti nebo z práva stavby požadovaný stavební záměr nebo opatření uskutečnit, dokládá souhlas vlastníka pozemku nebo stavby. Není-li žadatel o povolení změny dokončené stavby jejím vlastníkem, dokládá souhlas vlastníka stavby. K žádosti o povolení změny dokončené stavby v bytovém spoluvlastnictví vlastníci jednotky dokládá souhlas společenství vlastníků, nebo správce, pokud společenství vlastníků nevzniklo.  
Souhlas s navrhovaným stavebním záměrem musí být vyznačen na situačním výkresu dokumentace.  
Souhlas se nedokládá, je-li pro získání potřebných práv k pozemku nebo stavbě pro požadovaný stavební záměr nebo opatření stanoven účel vyvlastnění zákonem – **v konkrétním případě se jedná o stavbu dopravní infrastruktury připravovanou, umístěvanou a povolovanou v souladu se zákonem č. 416/2009 Sb. o urychlení výstavby dopravní, vodní a energetické infrastruktury a infrastruktury elektronických komunikací v platném znění.**
2. Plná moc v případě zastupování, není-li udělena plná moc pro více řízení, popřípadě plná moc do protokolu.
3. Seznam a adresy oprávněných osob z věcných práv k pozemkům nebo stavbám, na kterých se stavba / změna stavby umístěje.
4. Seznam a adresy osob, jejichž vlastnické nebo jiné věcné právo k sousedním stavbám anebo sousedním pozemkům nebo stavbám na nich může být územním rozhodnutím přímo dotčeno. V případě řízení s velkým počtem účastníků (tj. s více než 30 účastníky) se tyto osoby identifikují pouze označením pozemků a staveb dotčených vlivem záměru evidovaných v katastru nemovitostí.
5. Dokumentace podle druhu stavby podle přílohy č. 1 až 5 vyhlášky č. 499/2006 Sb. – 2x, dokladová část.
6. Smlouvy s příslušnými vlastníky veřejné dopravní a technické infrastruktury, vyžaduje-li záměr vybudování nové nebo úpravu stávající veřejné dopravní a technické infrastruktury – v průběhu projednávání bylo s vlastníky technické infrastruktury dojednáno, že smlouvy budou, pokud v jejich vyjádření ke stavbě není uvedeno jinak, uzavírány před vydáním stavebního povolení, viz dokladová část dokumentace – vyjádření vlastníků sítí.
7. U výrobků, které plní funkci stavby, doklad podle zvláštního právního předpisu prokazujícího shodu jeho vlastností s požadavky na stavby podle § 156 stavebního zákona nebo technickou dokumentaci výrobce nebo dovozce, popřípadě další doklad, z něhož je možné ověřit dodržení požadavků na stavby.
8. Pokud stavba / změna stavby nevyžaduje posouzení jejích vlivů na životní prostředí a vztahuje se na ni zákon č. 100/2001 Sb. nebo § 45h a 45i zákona č. 114/1992 Sb.
- stanovisko orgánu ochrany přírody podle § 45i odst. 1 zákona č. 114/1992 Sb., kterým tento orgán vyloučil významný vliv na předmět ochrany nebo celistvost evropsky významné lokality nebo ptačí oblasti, pokud je vyžadováno podle zákona č. 114/1992 Sb., nebo
- sdělení příslušného úřadu, že stavba / její změna, která je podlimitním záměrem, nepodléhá zjišťovacímu řízení, je-li podle zákona č. 100/2001 Sb., vyžadováno, nebo
- závěr zjišťovacího řízení, že stavba / její změna nemůže mít významný vliv na životní prostředí, pokud je vyžadován podle zákona č. 100/2001 Sb.
9. Další přílohy podle části A
- k bodu II. žádosti

k bodu III. žádosti

10. V případě souboru staveb v areálu jaderného zařízení jsou v samostatné příloze dále uvedeny základní údaje o kapacitních a časových maximech vstupů a výstupů, o maximální výměře zastavěných ploch pro umístění staveb v areálu, maximálním výškovém ohraničení staveb uvnitř areálu, o minimálních odstupových vzdálenostech jednotlivých staveb od hranic areálu a sousedních staveb mimo areál.

Ad příloha č. 4

Seznam a adresy osob, jejichž vlastnické nebo jiné věcné právo k sousedním stavbám anebo sousedním pozemkům může být přímo dotčeno - jedná se o řízení s velkým počtem účastníků řízení tj. tyto osoby jsou identifikovány pouze označením pozemků evidovaných v KN

Katastrální území	Parcelní číslo	Katastrální území	Parcelní číslo
PASOUCOV Mušov	5221	Bavory	751/8
	5224		750/18
	5294		750/36
Horní Věstonice	4843		750/58
	4891		750/62
	4626		731/1
	4721		731/2
Perná	1124/10		731/3
	1124/28		731/24
	1127/31		731/35
	1203/26		731/38
	1817		731/39
	1899		1925
	1900		1977
	1902		1984/1
	1903	1983/4	
	1970	1984/3	
	1983	1983/4	
	2072		
	2104		
	2105		
	2106		
	2107		
	2108		
	2112		
	2113		
	2114		
	2135		
	2143		
	2142		
2149			
2170			

## Ad příloha č. 9

## Příloha podle části A bodu II. žádosti - pozemky na kterých se stavba umístíuje

<b>k. ú. Mušov</b>	<b>Parcelní číslo</b>	<b>Druh pozemku</b>	<b>Výměra dle KN</b>
<b>Mušov</b>	3116/11	ostatní plocha	18982
	5216	orná půda	9889
	5217	orná půda	670
	5219	orná půda	165
	5220	orná půda	8172
	5224	orná půda	11639
	5231	orná půda	20283
	5236	orná půda	1300
	5264	orná půda	15631
	5266	orná půda	258
	5267	orná půda	729
	5268	orná půda	228
	5296	ostatní plocha	242
<b>k. ú. Horní Věstonice</b>	<b>Parcelní číslo</b>	<b>Druh pozemku</b>	<b>Výměra dle KN</b>
<b>Horní Věstonice</b>	3701	lesní pozemek	20710
	4623	lesní pozemek	3861
	4624	vinice	23719
	4625	ostatní plocha	190
	4629	vinice	11637
	4706/1	ostatní plocha	7140
	4714/2	orná půda	17904
	4717	ostatní plocha	267
	4719	orná půda	17011
	4720	ostatní plocha	202
	4724	orná půda	83800
	4841	ostatní plocha	3816
	4844	orná půda	12397
	4845	orná půda	7450
	4846	orná půda	16500
	4847	orná půda	18915
	4848	ostatní plocha	1866
	4849	ostatní plocha	958
	4850	ostatní plocha	547
	4851	ostatní plocha	995
	4852	ostatní plocha	8038
	4853	ostatní plocha	10744
	4854	ostatní plocha	29400
	4855	ostatní plocha	203
	4856	ostatní plocha	2337
	4857	lesní pozemek	3067
	4858	ostatní plocha	1901
	4859	orná půda	18796
	4868	orná půda	15817
	4869	orná půda	19783



4870	orná půda	20843	
4871	orná půda	4021	
4872	orná půda	34520	
4873	orná půda	15233	
4874	orná půda	14958	
4875	orná půda	17949	
4876	orná půda	14928	
4877	orná půda	18780	
4878	orná půda	43650	
4879	orná půda	23978	
4880	ostatní plocha	1954	
4881	orná půda	15772	
4882	orná půda	18060	
4883	orná půda	18052	
4884	orná půda	24923	
4885	orná půda	15943	
4886	orná půda	1995	
4887	orná půda	41299	
4896	ostatní plocha	4844	
4906	ostatní plocha	4960	
4926	ostatní plocha	4681	
<b>k. ú. Perná</b>	<b>Parcelní číslo</b>	<b>Druh pozemku</b>	<b>Výměra dle KN</b>
<b>Perná</b>	1124/1	orná půda	9663
	1124/29	vinice	9857
	1124/30	vinice	2900
	1124/31	ostatní plocha	383
	1124/32	ostatní plocha	384
	1124/33	ostatní plocha	1860
	1124/34	ostatní plocha	1596
	1124/8	orná půda	12750
	1124/9	orná půda	9962
	1125	lesní pozemek	14732
	1127/1	vinice	12482
	1127/32	orná půda	16396
	1127/33	ostatní plocha	1500
	1127/34	ostatní plocha	1483
	1127/38	ostatní plocha	1906
	1127/39	ostatní plocha	542
	1127/40	ostatní plocha	270
	1203/25	vinice	10578
	1203/26	vinice	3923
	1816	orná půda	24800
	1822	orná půda	4097
	1823	vodní plocha	4144
	1825	ostatní plocha	3303
	1837	orná půda	21821
	1838	ostatní plocha	9
	1839	ostatní plocha	7056

1840	ostatní plocha	3726
1841	ostatní plocha	70050
1842	ostatní plocha	4124
1843	ostatní plocha	290
1844	ostatní plocha	734
1845	ostatní plocha	236
1846	ostatní plocha	836
1847	ostatní plocha	148
1848	ostatní plocha	2639
1849	vodní plocha	8611
1850	orná půda	17384
1851	orná půda	15778
1854	orná půda	15578
1857	orná půda	32674
1858	orná půda	25904
1865	ostatní plocha	5668
1866	lesní pozemek	25085
1877	lesní pozemek	7989
1889	ostatní plocha	8417
1890	orná půda	16445
1891	orná půda	17972
1892	orná půda	17725
1893	orná půda	17802
1894	orná půda	9932
1895	orná půda	30413
1896	ostatní plocha	338
1897	ostatní plocha	260
1898	ostatní plocha	712
1899	ostatní plocha	2044
1901	ostatní plocha	2389
1904	ostatní plocha	478
1905	orná půda	33833
1906	orná půda	20868
1907	orná půda	16300
1908	orná půda	15279
1909	orná půda	16759
1910	orná půda	17658
1911	orná půda	15982
1912	orná půda	14824
1913	orná půda	16974
1914	orná půda	15798
1915	orná půda	15781
1916	orná půda	11775
1917	orná půda	9833
1918	ostatní plocha	4142
1919	orná půda	24519
1920	orná půda	17748
1941	ostatní plocha	1150

1942	ostatní plocha	231
1943	ostatní plocha	74
1944	ostatní plocha	515
1945	ostatní plocha	97
1946	ostatní plocha	45
1947	ostatní plocha	891
1948	ostatní plocha	932
1949	ostatní plocha	722
1950	ostatní plocha	427
1951	ostatní plocha	51
1952	ostatní plocha	938
1953	ostatní plocha	2555
1954	ostatní plocha	271
1955	ostatní plocha	492
1956	ostatní plocha	96
1957	ostatní plocha	233
1958	ostatní plocha	56
1959	lesní pozemek	23231
1960	orná půda	20930
1961	orná půda	14468
1962	orná půda	15162
1963	orná půda	13715
1964	orná půda	13319
1965	orná půda	14152
1966	ostatní plocha	8672
1967	ostatní plocha	1209
1968	orná půda	48636
1981	ostatní plocha	5871
1984	orná půda	23394
1985	orná půda	6779
1986	ostatní plocha	1296
1987	ostatní plocha	177
1988	ostatní plocha	1856
1989	ostatní plocha	286
1990	orná půda	9665
1991	ostatní plocha	1741
1992	orná půda	2866
1993	ostatní plocha	3684
1994	orná půda	4631
1995	orná půda	7604
2015	ostatní plocha	4662
2016	vodní plocha	8440
2062	orná půda	3283
2063	orná půda	8760
2064	orná půda	10008
2065	ostatní plocha	280
2066	orná půda	10581
2067	orná půda	9897

2068	orná půda	9882
2069	orná půda	9808
2070	orná půda	13487
2071	orná půda	12557
2073	orná půda	10612
2074	orná půda	61861
2075	ostatní plocha	2235
2076	ostatní plocha	8979
2077	ostatní plocha	3204
2078	ostatní plocha	2852
2079	ostatní plocha	3416
2080	ostatní plocha	5278
2081	ostatní plocha	1784
2082	ostatní plocha	3394
2083	ostatní plocha	58
2084	ostatní plocha	309
2085	ostatní plocha	142
2086	ostatní plocha	136
2087	ostatní plocha	90
2088	ostatní plocha	1589
2089	ostatní plocha	1348
2090	trvalý travní porost	3326
2091	vinice	18296
2092	vinice	17622
2094	vinice	25684
2097	orná půda	18951
2098	ostatní plocha	4346
2099	ostatní plocha	6152
2100	ostatní plocha	2016
2102	ostatní plocha	776
2103	ostatní plocha	166
2107	zastavěná plocha a nádvoří	8889
2109	zastavěná plocha a nádvoří	448
2110	ostatní plocha	292
2115	ostatní plocha	2190
2116	ostatní plocha	2
2117	ostatní plocha	1392
2118	ostatní plocha	174
2119	ostatní plocha	352
2120	ostatní plocha	132
2121	ostatní plocha	1292
2122	ostatní plocha	241
2123	ostatní plocha	64
2124	ostatní plocha	2968
2125	ostatní plocha	235
2126	ostatní plocha	3918
2127	ostatní plocha	345
2128	ostatní plocha	14



2129	ostatní plocha	89	
2130	ostatní plocha	167	
2131	ostatní plocha	31	
2132	orná půda	19770	
2133	orná půda	18326	
2134	ostatní plocha	17251	
2138	ostatní plocha	83	
2139	orná půda	12576	
2140	ostatní plocha	143	
2141	orná půda	9549	
2144	orná půda	2592	
2145	orná půda	10608	
2146	lesní pozemek	6181	
2147	vodní plocha	8197	
2148	orná půda	11471	
2166	orná půda	30753	
2168	orná půda	2540	
2169	ostatní plocha	1621	
2170	ostatní plocha	2485	
2171	ostatní plocha	1468	
2172	orná půda	21932	
2173	orná půda	12217	
2176	ostatní plocha	8564	
2698	ostatní plocha	1984	
5109	vinice	1875	
5121	vinice	23965	
<b>k. ú. Bavyry</b>	<b>Parcelní číslo</b>	<b>Druh pozemku</b>	<b>Výměra dle KN</b>
<b>Bavyry</b>	719/175	ostatní plocha	182
	719/194	ostatní plocha	60
	731/22	ostatní plocha	2464
	731/23	ostatní plocha	145
	731/36	ostatní plocha	135
	731/37	ostatní plocha	237
	731/38	ostatní plocha	660
	750/58	ostatní plocha	106
	750/62	ostatní plocha	115
	1924	ostatní plocha	7607
	1926	trvalý travní porost	1311
	1927/1	ostatní plocha	1194
	1928	vodní plocha	2337
	1984/1	ostatní plocha	1583
	1984/2	ostatní plocha	19
	1984/4	ostatní plocha	501
	1984/5	ostatní plocha	296
	1984/6	ostatní plocha	23
	1985/1	ostatní plocha	224
	1985/2	ostatní plocha	79
1986/1	ostatní plocha	657	

1986/2	ostatní plocha	34
1987	ostatní plocha	532
1988	ostatní plocha	190
1989	ostatní plocha	683
1990/1	ostatní plocha	64363
1990/2	ostatní plocha	134
1990/3	ostatní plocha	297
1990/4	ostatní plocha	29
1990/5	ostatní plocha	129
1990/6	ostatní plocha	82
1990/7	ostatní plocha	325
1990/8	ostatní plocha	1593
1991/1	ostatní plocha	10396
1991/2	ostatní plocha	144
1991/3	ostatní plocha	125
1991/4	ostatní plocha	73
1991/5	ostatní plocha	154
1991/6	ostatní plocha	56
1991/7	ostatní plocha	177
1992	ostatní plocha	4442
1993	orná půda	19643
1994	orná půda	5235
1995	orná půda	8867
1996	orná půda	9097
1997	orná půda	9652
1999	orná půda	17464
2000	orná půda	15302
2002	ostatní plocha	1962
2003	orná půda	10158
2020	vodní plocha	8299
2044	ostatní plocha	3087
2059	orná půda	5590
2060	ostatní plocha	1599
2061	orná půda	6567
2062	orná půda	6097
2063	orná půda	6297
2064	orná půda	6261
2065	orná půda	6237



ŘEDITELSTVÍ SILNIC A DÁLNIC ČR

## Plná moc

ke smlouvě č. 03PT-002679 uzavřené dne 16. 2. 2017

**Zmocnitel:** Ředitelství silnic a dálnic ČR  
Adresa: Na Pankráci 546/56, 140 00 Praha 4 - Nusle  
IČ: 65993390  
Zastoupený: [redacted] ředitelem Závodu Brno  
(dále jen „Zmocnitel“)

**Zmocněnec:** HBH Projekt spol. s r.o.  
Adresa: Kabátníkova 216/5, 602 00 Brno  
IČ: 44961944  
Zastoupený: [redacted] ředitelem a jednatelem společnosti  
(dále jen „Zmocněnec“)

Zmocnitel v souladu s § 441 a násl. zákona č. 89/2012 Sb., občanský zákoník a § 33 zákona č. 500/2004 Sb., správní řád uděluje zmocněnci

### plnou moc.

Zmocněnec je oprávněn Ředitelství silnic a dálnic ČR zastupovat a činit jeho jménem právní jednání ve všech věcech, které souvisejí s výkonem inženýrské činnosti vykonávané za účelem zajištění územního rozhodnutí nezbytně nutného pro realizaci stavby „D52 5206 Perná - st. hranice ČR/Rakousko 5206.4 Nové Mlýny - Bavory, DÚR/IČ“.

Zmocněnec je oprávněn mimo jiné k projednání dokumentace s dotčenými orgány, fyzickými a právnickými osobami, případně vlastníky a správci inženýrských sítí, k podání žádosti o územní rozhodnutí, k právnímu jednání při správních řízeních.

Zmocnitel dále uděluje zmocněnci plnou moc k jednání jménem Zmocnitel s fyzickými a právnickými osobami, veřejnoprávními orgány a institucemi.

Toto zmocnění se týká procesněprávních úkonů Ředitelství silnic a dálnic ČR.

Plná moc je vyhotovena ve dvou vyhotoveních, z nichž každé je originál. Zmocnitel i zmocněnec obdrží po jednom vyhotovení.

Tato plná moc je zmocněnci vystavena do doby nabytí právní moci posledního ze stavebních povolení, která jsou nezbytně nutná pro realizaci stavby „D52 5206 Perná - st. hranice ČR/Rakousko 5206.4 Nové Mlýny - Bavory, DÚR/IČ“, nejdéle však do 12/2021.

Zmocnitel bere na vědomí, že zmocněnec (statutární orgán) je oprávněn ustanovit si za sebe v dílčích záležitostech zástupce.

V Brně dne 25 -01- 2019



Za zmocnitele:

Ředitel Závodu Brno

Pinou moc v uvedeném rozsahu přijímám:

Za zmocněnce:

jednatel a ředitel společnosti





**Městský úřad Mikulov**  
**odbor stavební a životního prostředí**

Náměstí 1, 692 01 Mikulov  
tel.: [redacted] fax: 519 444 500  
email: [redacted]

SPIS. ZN.: STZI/24824/2019/CERR  
Č.J.: MUMI 19031721  
VYŘIZUJE: [redacted]  
TEL.: [redacted]  
E-MAIL: [redacted]  
DATUM: 07.08.2019

Vypraveno dne 07. 08. 2019

## V Ý Z V A č. 544/2019

Městský úřad v Mikulově, odbor stavební a životního prostředí (dále jen „stavební úřad“), jako stavební úřad věcně příslušný podle § 13 odst. 1 písm. c) a § 6 odst. 3 zákona č. 183/2006 Sb., o územním plánování a stavebním řádu (stavební zákon), ve znění pozdějších předpisů, (dále jen "stavební zákon") a místně příslušný podle § 11 odst. 1 písm. b) zákona č. 500/2004 Sb., správní řád, ve znění pozdějších předpisů (dále jen "správní řád"), obdržel dne 28.06.2019 žádost o vydání rozhodnutí o umístění stavby nazvané "**Dálnice D52 5206 Perná – st. hranice ČR/Rakousko 5206.4 Nové Mlýny - Bavory**" (dále jen "stavba") na pozemcích v katastrálním území Mušov, Horní Věstonice, Perná a Bavory, kterou podalo **Ředitelství silnic a dálnic ČR, IČO 65993390, Na Pankráci 546/56, 140 00 Praha**, které zastupuje společnost **HBH Projekt spol. s r.o., IČO 44961944, Kabátníkova 216/5, 602 00 Brno** (dále jen „žadatel“).

Vzhledem k tomu, že žádost nemá předepsané náležitosti uvedené v § 86 odst. 2 stavebního zákona, Vás stavební úřad **vyzývá** v souladu s ustanovením § 86 odst. 4 stavebního zákona, abyste ve lhůtě **do 30.09.2020** doplnil žádost o níže uvedené náležitosti:

Stanoviska, závazná stanoviska případně vyjádření:

- Policie ČR - stanovisko podle § 10 a 16 zákona č. 13/1997 Sb. zákona o pozemních komunikacích v platném znění
- Ministerstva zdravotnictví ČR
- Správy a údržby silnic Jm kraje, p. o. k., oblast Jih, Lidická 132A, 690 03 Břeclav
- Ministerstva dopravy ČR - stanovisko podle § 40 zákona č. 13/1997 Sb. zákona o pozemních komunikacích v platném znění
- Koordinované závazné stanovisko Městského úřadu Mikulov, odbor stavební a životního prostředí.
- Závazné stanovisko silničního správního orgánu. - Městský úřad Mikulov, odbor stavební a životního prostředí.
- Závazné stanovisko orgánu památkové péče z hlediska zákona č. 20/1987 Sb., o památkové péči, ve znění pozdějších předpisů. - Městský úřad Mikulov, odbor rozvoje a živnostenského podnikání.
- Závazné stanovisko orgánu odpadového hospodářství z hlediska zákona č. 185/2001 Sb., o odpadech, ve znění pozdějších předpisů. - Městský úřad Mikulov, odbor stavební a životního prostředí.



**Městský úřad Mikulov**  
**odbor stavební a životního prostředí**

Náměstí 1, 692 01 Mikulov  
tel.: [redacted], fax: 519 444 500  
email: [redacted]

SPIS. ZN.: STZI/24824/2019/CERR  
Č.J.: MUMI 19031748  
VYŘIZUJE: [redacted]  
TEL.: [redacted]  
E-MAIL: [redacted]

DATUM: 07.08.2019

Vypraveno dne 07. 08. 2019

## U S N E S E N Í č. 346/2019

Městský úřad v Mikulově, odbor stavební a životního prostředí (dále jen „stavební úřad“), jako stavební úřad věcně příslušný podle § 13 odst. 1 písm. c) a § 6 odst. 3 zákona č. 183/2006 Sb., o územním plánování a stavebním řádu (stavební zákon), ve znění pozdějších předpisů, (dále jen "stavební zákon") a místně příslušný podle § 11 odst. 1 písm. b) zákona č. 500/2004 Sb., správní řád, ve znění pozdějších předpisů (dále jen "správní řád"), obdržel dne 28.06.2019 žádost o vydání rozhodnutí o umístění stavby nazvané "**Dálnice D52 5206 Perná – st. hranice ČR/Rakousko 5206.4 Nové Mlýny - Bavory**" (dále jen "stavba") na pozemcích v katastrálním území Mušov, Horní Věstonice, Perná a Bavory, kterou podalo **Ředitelství silnic a dálnic ČR, IČO 65993390, Na Pankráci 546/56, 140 00 Praha**, které zastupuje HBH Projekt spol. s r.o., IČO 44961944, Kabátníkova 216/5, 602 00 Brno (dále jen „žadatel“).

Vzhledem k tomu, že žádost nemá předepsané náležitosti uvedené v § 86 odst. 2 stavebního zákona, rozhodl stavební úřad takto:

- I. Pro odstranění nedostatků žádosti, v rozsahu dle výzvy vydané zdejšími stavebními úřadem dne 07.08.2019, pod č. j. MUMI 19031721, se stavebníku podle ustanovení § 39 odst. 1 zákona č. 500/2004 Sb., správní řád, ve znění pozdějších předpisů (dále jen "správní řád"), **určuje lhůta do 30.09.2020.**
- II. V souladu s ustanovením § 86 odst. 4 stavebního zákona, podle § 64 odst. 1 písm. a) správního řádu se správní řízení ve věci předmětné výše uvedené žádosti **přerušuje.**

## Odůvodnění

Městský úřad v Mikulově, odbor stavební a životního prostředí (dále jen „stavební úřad“), jako stavební úřad věcně příslušný podle § 13 odst. 1 písm. c) a § 6 odst. 3 zákona č. 183/2006 Sb., o územním plánování a stavebním řádu (stavební zákon), ve znění pozdějších předpisů, (dále jen "stavební zákon") a místně příslušný podle § 11 odst. 1 písm. b) zákona č. 500/2004 Sb., správní řád, ve znění pozdějších předpisů (dále jen "správní řád"), obdržel dne 28.06.2019 žádost o vydání rozhodnutí o umístění stavby nazvané "**Dálnice D52 5206 Perná – st. hranice ČR/Rakousko 5206.4 Nové Mlýny - Bavory**" (dále jen "stavba") na pozemcích v katastrálním území Mušov, Horní Věstonice, Perná a Bavory, kterou podalo **Ředitelství silnic a dálnic ČR, IČO 65993390, Na Pankráci 546/56, 140 00 Praha**, které zastupuje HBH Projekt spol. s r.o., IČO 44961944, Kabátníkova 216/5, 602 00 Brno (dále jen „žadatel“).

Řízení o žádosti bylo zahájeno dnem, kdy žádost, kterou se zahajuje řízení v souladu s ustanovením § 44 odst. 1 správního řádu, došla věcně a místně příslušnému správnímu orgánu.

Vzhledem k tomu, že žádost nemá předepsané náležitosti uvedené v § 86 odst. 2 stavebního zákona, vyzval stavební úřad svým opatřením v souladu s ustanovením § 86 odst. 4 stavebního zákona, podle § 45 odst. 2 správního řádu, žadatele ve stanovené lhůtě k doplnění žádosti.

Současně byl žadatel poučen o následcích nesplnění výzvy. Na tuto dobu je nutné zahájené řízení podle § 64 odst. 1 písm. a) správního řádu přerušit. Proto bylo rozhodnuto tak, jak je výše uvedeno ve výrokové části tohoto usnesení. Současně byla ve výrokové části v souladu s ustanovením § 39 odst. 1 správního řádu, určená lhůta pro odstranění nedostatků žádosti.


Stavební úřad upozorňuje, že podle § 65 odst. 1 správního řádu po dobu přerušení řízení činí účastníci řízení úkony, kterých je zapotřebí k odstranění důvodů přerušení. Lhůty týkající se provádění úkonů v řízení neběží. Lhůta pro vydání rozhodnutí ve věci neskončí dříve než 15 dnů ode dne, kdy přerušeno řízení skončilo. Podle § 65 odst. 2 správního řádu bude stavební úřad pokračovat v řízení, jakmile pominou překážky, pro niž bylo řízení přerušeno.

## Poučení

Proti tomuto usnesení se může v souladu s ustanovením § 76 odst. 5 správního řádu odvolat účastník, jemuž se usnesení oznamuje, ve lhůtě **do 15-ti dnů** ode dne jeho doručení, podáním u zdejšího stavebního úřadu. Odvolání podle § 82 odst. 2 správního řádu se podává u zdejšího stavebního úřadu s potřebným počtem stejnopisů, tak aby jeden stejnopis zůstal stavebnímu úřadu a každý účastník dostal jeden stejnopis. Odvolání bude postoupeno odboru územního plánování a stavebního řádu, Krajského úřadu Jihomoravského kraje v Brně.

Podle ustanovení § 76 odst. 5 správního řádu, nemá odvolání proti tomuto usnesení odkladný účinek.



  
odborný zaměstnanec

### Obdrží:

účastníci (dodejky)

HBH Projekt spol. s r.o., IDDS: e5y9wa6

sídlo: Kabátníkova č.p. 216/5, Ponava, 602 00 Brno 2


zastoupení pro: Ředitelství silnic a dálnic ČR, Na Pankráci 546/56, 140 00 Praha

- Povodí Moravy, s.p.
- Obce Pasohlávky - závazné stanovisko dle § 8 odst. 6 zákona č. 114/1992 Sb., o ochraně přírody a krajiny, ve znění pozdějších předpisů
- Agentury ochrany přírody a krajiny ČR, správy CHKO Pálava - výjimka podle § 26 zákona č. 114/1992 Sb. o ochraně přírody a krajiny v platném znění
- Krajské hygienické stanice Jm kraje, územní prac. Břeclav, Sovadinova 12, Břeclav

a správců dotčených sítí:

- Rybníkářství Pohořelice
- Net4Gas

Pokud v uvedené lhůtě nebude Vaše žádost doplněna, bude řízení v souladu § 66 odst. 1 písm. c) správního řádu zastaveno.



odborný zaměstnanec

**Obdrží:**

účastníci (dodejky)

HBH Projekt spol. s r.o., IDDS: e5y9wa6

sídlo: Kabátníkova č.p. 216/5, Ponava, 602 00 Brno 2

zastoupení pro: Ředitelství silnic a dálnic ČR, Na Pankráci 546/56, 140 00 Praha