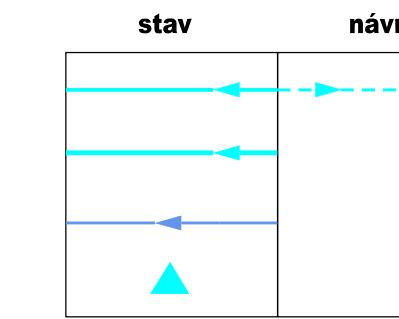


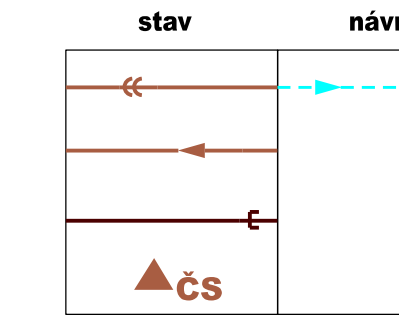
# ÚZEMNÍ PLÁN NOVÝ PŘEROV úplné znění po změně č. 2

## ZÁSOBOVÁNÍ VODOU



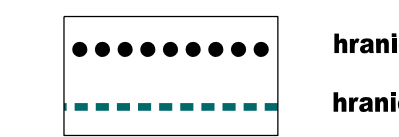
vodovodní řád zásobovací  
výtláčňý vodovodní řád  
významné vodovodní přípojky  
zdroj vody, vrt, čerpací stanice

## ODKANALIZOVÁNÍ



splásková kanalizace  
splásková kanalizace - výtlak do ČOV Novosedly  
dešťová kanalizace  
čerpací stanice kanalizace

## INFORMATIVNÍ ÚDAJE



k.ú. JEVIŠOVKA

k.ú. NOVOSEDLY NA MORAVĚ

K.Ú. BŘEZÍ  
U MIKULOVA

k.ú.  
HRUŠOVANY  
NAD  
JEVIŠOVKOU

RAKOUSKO


RAKOUSKO

RAKOUSKO

Výtláčňý řád odčerpávaný

ČOV - v. územní zdroj (obč. území)

přípojka ke sklepům



ZÁZNAM O ÚČINNOSTI ÚZEMNÍHO PLÁNU		
Správní orgán, který poslední změnu územního plánu vydal: Zastupitelstvo Obce Nový Přerov		
Pořadové číslo poslední změny: 2	Datum nabytí účinnosti poslední změny:	
Pořizovatel: Městský úřad Mikulov, odbor stavební a životního prostředí	Razítko	
Jméno a příjmení: Irena Procházková		
Funkce: odborný zaměstnanec ÚÚP		
Podpis:		

Pořizovatel: Městský úřad Mikulov, odbor stavební a životního prostředí	Razítko zpracovatele
Projektant: AR projekt, s.r.o., Brno	
Datum zpracování: 09/2021	
Vypracoval: Ing. arch. Milan Hučík, autorizace č. 02 483	

VÝKRES TECHNICKÉ INFRASTRUKTURY  
- VODNÍ HOSPODÁŘSTVÍ 1 : 5.000

č.výkresu  
**A.4**