

Zastupitelstvo města Mikulov

**Materiál pro jednání zastupitelstva města
konaného dne 19. 9. 2018**

Bod programu:

Návrh Kupní smlouvy o převodu pozemků v lokalitě „Kasárna“ z majetku obchodní korporace MORAVOSTAV Brno, a.s., stavební společnost, se sídlem Brno-Řečkovice, Maříkova 1899/1, PSČ 621 00, IČ: 46347542, do vlastnictví Města Mikulov.

Návrh kupní smlouvy o převodu dopravní infrastruktury a technické infrastruktury v lokalitě „Kasárna“ z majetku obchodní korporace PORTA SPES, a.s., se sídlem Brno-Řečkovice, Maříkova 1899/1, PSČ 621 00, IČ: 29369886, do vlastnictví Města Mikulov.

Přílohy:




- důvodová zpráva.
- návrh Kupní smlouvy - pozemky
- návrh Kupní smlouvy - infrastruktura

Návrh na usnesení:

Zastupitelstvo města schvaluje uzavření Kupní smlouvy o převodu pozemků p.č. KN 2532/127 a p.č. KN 2532/138 v k.ú. Mikulov na Moravě a pozemků p.č. 2532/121, p.č. 2532/432 a p.č. 2532/434 v k.ú. Mikulov na Moravě dle geometrického plánu č. 4023-6678/2017 z majetku obchodní korporace MORAVOSTAV Brno, a.s., stavební společnost, se sídlem Brno-Řečkovice, Maříkova 1899/1, PSČ 621 00, IČ: 621 00, za podmínek dle návrhu vypracovaného sekretariátem tajemníka.

Zastupitelstvo města schvaluje uzavření Kupní smlouvy o převodu dopravní infrastruktury (pozemní komunikace na pozemcích p.č. KN 2532/127 a p.č. KN 2532/138 v k.ú. Mikulov na Moravě a na pozemcích p.č. 2532/121, p.č. 2532/432 a p.č. 2532/434 v k.ú. Mikulov na Moravě dle geometrického plánu č. 4023-6678/2017) a technické infrastruktury (veřejné

osvětlení na pozemcích p.č. 2532/426, 2532/121, 2532/402, 2532/398, 2532/394, 2532/395, 2532/391, 2532/389, 2532/387, 2532/386, 2532/382, 2532/378, 2532/374, 2532/375, 2532/371, 2532/368, 2532/366, k.ú. Mikulov na Moravě), z majetku obchodní korporace PORTA SPES, a.s. se sídlem Brno-Řečkovice, Maříkova 1899/1, PSČ 621 00, IČ:29369886, za podmínek dle návrhu vypracovaného sekretariátem tajemníka.

Zpracoval:	Odpovídá:	Předkládá:
Bc. Zoubek Petr, sekretariát tajemníka, dne 6. 9. 2018 	JUDr. Jiří Večeřa tajemník MěÚ Mikulov, dne 6. 9. 2018 	Rostislav Košťál, starosta města Mikulov, dne 6. 9. 2018 

Zastupitelstvo města dne 20. 6. 2018

Název materiálu: Návrh Kupní smlouvy o převodu pozemků v lokalitě „Kasárna“ z majetku obchodní korporace MORAVOSTAV Brno, a.s., stavební společnost, se sídlem Brno-Řečkovice, Maříkova 1899/1, PSČ 621, IČ: 46347542, do vlastnictví Města Mikulov.

Návrh kupní smlouvy o převodu dopravní infrastruktury a technické infrastruktury v lokalitě „Kasárna“ z majetku obchodní korporace PORTA SPES, a.s., se sídlem Brno, Řečkovice, Maříkova 1899/1, PSČ 621 00, IČ: 29369886 do vlastnictví Města Mikulov, – důvodová zpráva.

Zastupitelstvu města se předkládá návrh kupní smlouvy o převodu části pozemků v lokalitě „Kasárna“ z majetku obchodní korporace MORAVOSTAV Brno, a.s., stavební společnost, se sídlem Brno, Řečkovice, Maříkova 1899/1, PSČ 621 00, do vlastnictví Města Mikulov.

Dále radě města se předkládá návrh kupní smlouvy na převod části dopravní a technické infrastruktury v areálu býv. kasáren v Mikulově z majetku obchodní společnosti PORTA SPES, a.s., stavební společnost, se sídlem Brno, Řečkovice, Maříkova 1899/1, PSČ 621 00, do vlastnictví Města Mikulov. Dopravní a technická infrastruktura byla vybudována v rámci stavby „Přestavba bývalých kasáren na bytové domy“.

V kupní smlouvě ze dne 24.10.2006 ve znění Dodatku č. 1 ze dne 20.10.2008 se obchodní společnost MORAVOSTAV Brno, a.s. zavázala nechat zaměřit geometrickým plánem a učinit Městu Mikulov nabídku převodu nově vybudovaných veřejných komunikací, chodníků, veřejné zeleně, sadových úprav na převáděných pozemcích, včetně pozemků ve kterých jsou umístěny a veřejných komunikací, chodníků, zpevněných ploch, veřejné zeleně, vodovodních a kanalizačních řádů a veřejného osvětlení, které budou ponechány a budou funkční bez oprav včetně pozemků, na kterých budou umístěny, vše za kupní cenu celkem ve výši 20.000,- Kč. Závazek týkající dopravní a technické infrastruktury nyní plní společnost PORTA SPES, a.s.

Společnost PORTA SPES, a.s. je právnickou osobou, která vznikla odštěpením ze společností MORAVOSTAV Brno, a.s. se sídlem Brno, Řečkovice, Maříkova 1899/1, PSČ 621 00, za účelem realizace stavby „Přestavba bývalých kasáren na bytové domy“.

Městský úřad Mikulov-odbor stavební a životního prostředí povolil užívání části stavby nazvané „Komplex rodinných domů v areálu bývalých kasáren“ –veřejné osvětlení na pozemcích parc. č. 2532/426, 2532/121, 2532/402, 2532/398, 2532/394, 2532/395, 2532/391, 2532/389, 2532/387, 2532/386, 2532/382, 2532/378, 2532/374, 2532/375

2532/371, 2532/368, 2532/366, k.ú. Mikulov na Moravě, vydáním kolaudačního souhlasu č. 638/2018 ze dne 9. 8. 2018 spis. zn. STZI/37149/2018/ALEL č.j. MUMI 18039895.

Dále Městský úřad Mikulov-odbor stavební a životního prostředí povolil užívání části stavby nazvané „Komplex rodinných domů v areálu bývalých kasáren“ – komunikace v nové obytné zóně – osa 6 na pozemcích parc. č. KN 2532/121, p.č. KN 2532/138 v k.ú. Mikulov na Moravě a na pozemcích p.č. 2532/121, p.č. 2532/432 a p.č. 2532/434 v k.ú. Mikulov na Moravě dle geometrického plánu č. 4023-6678/2017, vydáním kolaudačního souhlasu ze dne 30. 5. 2018 spis. zn. STZI/22502/2018/SNAP č.j. MUMI 18025620.

K návrhu kupní smlouvy na pozemky:

Návrh smlouvy obsahuje podmínky sjednávané Městem Mikulov při uzavírání kupní smlouvy s tímto typem předmětu převodu.

Výše kupní ceny je navržena, aby byla poměrnou částí z celkové ceny dohodnuté v kupní smlouvě ze dne 24.10.2006, ve znění pozdější změny, odpovídající dílčí části z dohodnutého rozsahu závazku původně s obchodní společností MORAVOSTAV Brno, a.s..

K návrhu kupní smlouvy na infrastrukturu :

Návrh smlouvy obsahuje podmínky sjednávané Městem Mikulov při uzavírání kupní smlouvy s tímto typem předmětu převodu.

Výše kupní ceny je navržena, aby byla poměrnou částí z celkové ceny dohodnuté v kupní smlouvě ze dne 24.10.2006, ve znění pozdější změny, odpovídající dílčí části z dohodnutého rozsahu závazku původně s obchodní společností MORAVOSTAV Brno, a.s..

Doba trvání záruky byla prodávajícím navržena v délce 60 měsíců, která odpovídá požadavkům Města Mikulov na dobu trvání záruky.

Návrhy kupní smlouvy byly projednány s prodávajícími, kteří s jejich zněním souhlasí.

Nabytí majetku obcí nevyžaduje zveřejnění záměru na úřední desce podle § 39 zákona č. 128/2000 Sb., o obcích (obecní zřízení), ve znění pozdějších předpisů.

Schválení nabytí pozemků a schválení kupní smlouvy o jejím převodu je záležitostí dle § 85 písm. a) zákona č. 128/2000 Sb., o obcích (obecní zřízení), ve znění pozdějších předpisů, náležející do působnosti zastupitelstva města.

Schválení nabytí technické infrastruktury a schválení kupní smlouvy o jejím převodu je záležitostí dle § 102 odst. 3 zákona č. 128/2000 Sb., o obcích (obecní zřízení), ve znění pozdějších předpisů, náležející do působnosti rady města. Zastupitelstvo města si může schválení záležitosti podle 102 odst. 3 zákona o obcích vyhradit na základě § 85 odst. 4 zákona o obcích. Vzhledem k tomu, že jde o záležitost související s výše uvedenou záležitostí náležející do působnosti zastupitelstva města, považovala rada města za rozumné, aby i o této záležitosti rozhodlo zastupitelstvo města.

Rada města projednala předmětný materiál na své schůzi konané dne 4. 9. 2018 a přijala následující usnesení:

Rada města doporučuje zastupitelstvu města schválit uzavření Kupní smlouvy o převodu pozemků p.č. KN 2532/127 a p.č. KN 2532/138 v k.ú. Mikulov na Moravě a pozemků p.č. 2532/121, p.č. 2532/432 a p.č. 2532/434 v k.ú. Mikulov na Moravě dle geometrického plánu č. 4023-6678/2017 z majetku obchodní korporace MORAVOSTAV Brno, a.s., stavební společnost, se sídlem Brno-

Řečkovice, Maříkova 1899/1, PSČ 621 00, IČ: 621 00, za podmínek dle návrhu vypracovaného sekretariátem tajemníka.

Rada města doporučuje zastupitelstvu města schválit uzavření Kupní smlouvy o převodu dopravní infrastruktury (pozemní komunikace na pozemcích p.č. KN 2532/127 a p.č. KN 2532/138 v k.ú. Mikulov na Moravě a na pozemcích p.č. 2532/121, p.č. 2532/432 a p.č. 2532/434 v k.ú. Mikulov na Moravě dle geometrického plánu č. 4023-6678/2017) a technické infrastruktury (veřejné osvětlení na pozemcích p.č. 2532/426, 2532/121, 2532/402, 2532/398, 2532/394, 2532/395, 2532/391, 2532/389, 2532/387, 2532/386, 2532/382, 2532/378, 2532/374, 2532/375 2532/371, 2532/368, 2532/366, k.ú. Mikulov na Moravě), z majetku obchodní korporace PORTA SPES, a.s. se sídlem Brno-Řečkovice, Maříkova 1899/1, PSČ 621 00, IČ:29369886, za podmínek dle návrhu vypracovaného sekretariátem tajemníka.

V Mikulově dne 6. 9. 2018
zpracoval: Bc. Petr Zoubek

Kupní smlouva

MORAVOSTAV Brno, a.s., stavební společnost, se sídlem Brno, Řečkovice, Maříkova 1899/1, PSČ 621 00, zastoupená statutárním ředitelem panem Ing. Jiřím Podolským
IČ: 29369886
(dále jen „prodávající“)

a

Město Mikulov, se sídlem Mikulov, Náměstí 1, PSČ 692 01, zastoupené starostou panem Rostislavem Košťalem
IČ: 00283347
(dále jen „kupující“)

se níže uvedeného dne, měsíce a roku dohodli uzavřít podle § 2079 a násl. občanského zákoníku tuto kupní smlouvu (dále jen „tato smlouva“):

I.

1. Proávající prohlašuje, že je vlastníkem nemovitých věcí zapsaných v katastru nemovitostí na listu vlastnictví č. 4079 pro obec Mikulov a katastrální území Mikulov na Moravě u Katastrálního úřadu pro Jihomoravský kraj, Katastrální pracoviště Břeclav, a to:
 - a) pozemku p.č. 2532/426 o výměře 6596 m² ostatní plocha, jiná plocha v k.ú. Mikulov na Moravě,
 - b) pozemku p.č. 2532/127 o výměře 174 m² ostatní plocha, jiná plocha v k.ú. Mikulov na Moravě,
 - c) pozemku p.č. 2532/138 o výměře 267 m² ostatní plocha, jiná plocha v k.ú. Mikulov na Moravě,
 - d) pozemku p.č. 2532/121 o výměře 239 m² ostatní plocha, jiná plocha v k.ú. Mikulov na Moravě.
2. Geometrickým plánem č.4023-6678/2017 vyhotoveným korporací ADITIS s.r.o., se sídlem Brno, Rokytova 2667/20, PSČ 615 00, ověřeným dne 9.10.2009:
 - a) byla u pozemku p.č. 2532/121 v k.ú. Mikulov na Moravě, změněn způsob využití na ostatní komunikace a snížena výměra na 231 m²,
 - b) z pozemku p.č. 2532/426 v k.ú. Mikulov na Moravě byly odděleny pozemek p.č. 2532/432 o výměře 153 m² ostatní plocha, ostatní komunikace v k.ú. Mikulov na Moravě a pozemek p.č. 2532/434 o výměře 556 m², ostatní plocha, ostatní komunikace v k.ú. Mikulov na Moravě

II.

1. Proávající touto smlouvou prodává pozemky konkretizované v článku I. odst. 1 písm. b) a písm. c) a odst. 2) včetně všech součástí a příslušenství kupujícímu za oboustranně dohodnutou kupní cenu včetně DPH ve výši 1.000,- Kč (slovy jedentisíc korun českých)

2. Kupující za cenu uvedenou v odstavci 1 pozemky konkretizované v článku I. odst. 1 písm. b) a písm. c) a odst. 2). včetně všech součástí a příslušenství kupuje a nabývá do svého vlastnictví.

III.

Kupující se zavazuje uhradit kupní cenu dle článku II. odst. 1 prodávajícímu do 30 dnů od podpisu této smlouvy na účet prodávajícího u Komerční banky a.s., č.ú. 115-4105290217, variabilní symbol.....

IV.

1. Prodávající prohlašuje, že na věcech konkretizovaných v článku II. neváznou žádné dluhy, věcná břemena, zástavní práva nebo jiné právní povinnosti, kromě toho co je v této smlouvě uvedeno.
2. O předání a převzetí věcí konkretizovaných v článku II, bude sepsán předávací protokol, který se stane součástí této smlouvy jako Příloha č. 1
3. Kupující prohlašuje, že si věci konkretizované v článku II. prohlédl a že je do svého vlastnictví přijímá bez viditelných závad a viditelných nedostatků.

V.

1. Podle této smlouvy budou provedeny příslušné změny v katastru nemovitostí katastrálním úřadem. Podání návrhu na vklad práva dle této smlouvy zajistí prodávající.
2. Smluvní strany berou na vědomí, že vlastnictví a držení pozemků konkretizovaných v článku II. přechází na kupujícího vkladem práva dle této smlouvy do katastru nemovitostí.

VI.

1. Tato smlouva podléhá zveřejnění v registru smluv. Zveřejnění elektronického obrazu této smlouvy včetně souvisejících metadat v registru smluv zajistí kupující.
2. Tato smlouva nabývá platnosti podpisem obou smluvních stran a účinnosti dnem platného zveřejnění v registru smluv.
3. Tato smlouva je vyhotovena v pěti stejnopisech – každá smluvní strana obdrží po dvou vyhotoveních po podpisu této smlouvy, jedno vyhotovení je pro potřebu katastrálního úřadu.
4. Nedílnou součástí této smlouvy je geometrický plán konkretizovaný v článku I. odst. 2.
5. Součástí této smlouvy jsou:
 - a) Příloha č. 1 – předávací protokol
6. Smluvní strany po přečtení této smlouvy prohlašují, že souhlasí s jejím obsahem, že byla sepsána na základě jejich pravé a svobodné vůle a nebyla sjednána v tísní za nápadně nevýhodných podmínek, což stvrzují svými podpisy.

V Mikulově dne

.....

prodávající

.....

kupující

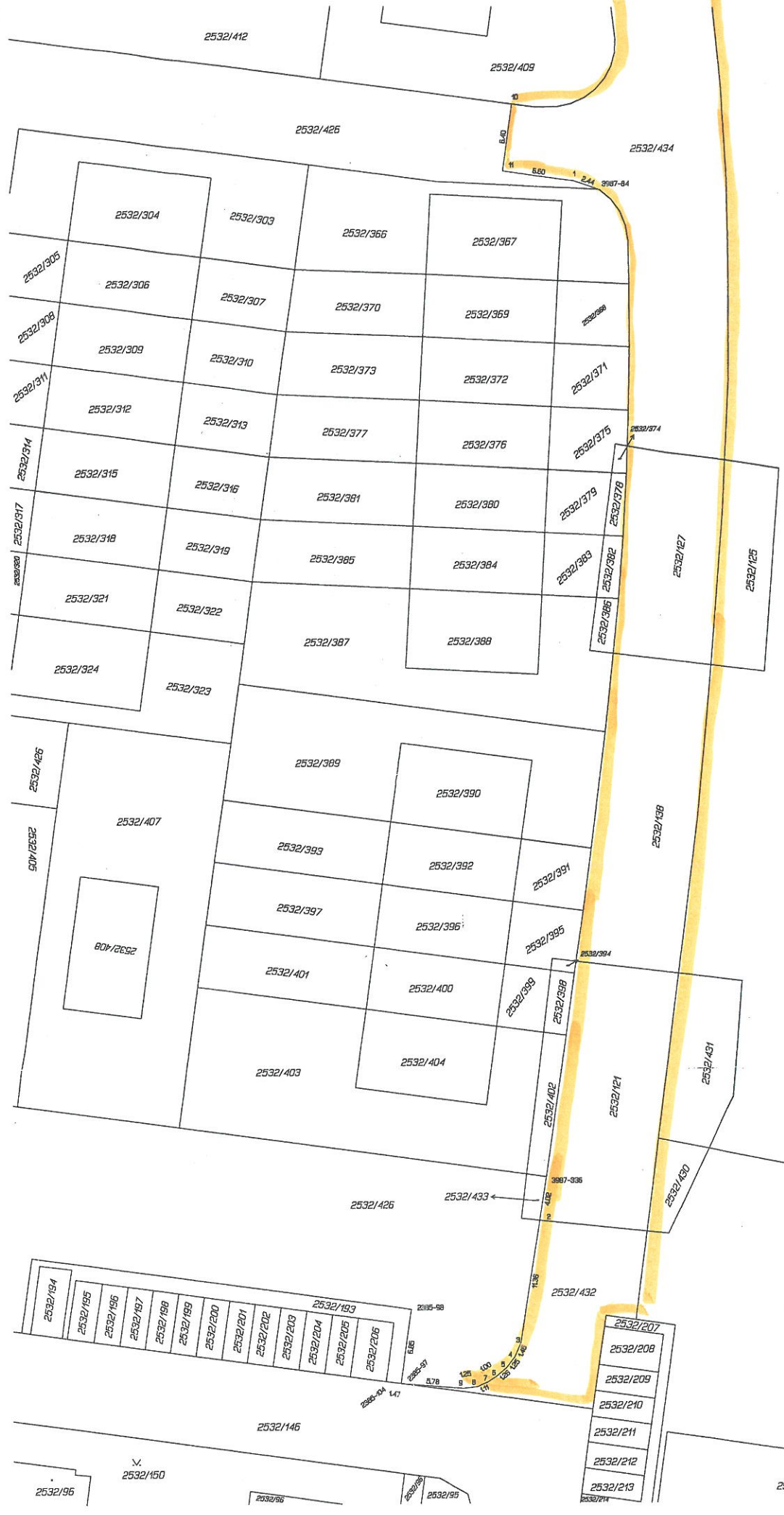
Doložka dle § 41 zákona č. 128/2000 Sb., o obcích (obecní zřízení), ve znění pozdějších předpisů:

Nabytí pozemků do vlastnictví Města Mikulov a uzavření kupní smlouvy za podmínek v ní uvedených schválilo zastupitelstvo města podle § 85 písm. a) zákona č. 128/2000 Sb., o obcích (obecní zřízení), ve znění pozdějších předpisů, na jeho zasedání konaném dne

V Mikulově dne

.....
Rostislav Košťál - starosta

vynezení
převodných
pásemku



Saznam souřadnic IS-JTSK
Číslo bodu Souřadnice pro zápis do KN

	Y	X	Kód kv.
2385-97	599251.00	1203996.05	3
2385-98	599250.02	1203989.26	3
2385-104	599252.44	1203955.86	3
3987-84	599242.31	1203285.88	3
3987-396	599247.41	1203977.12	3
1	599244.61	1203285.05	3
2	599248.05	1203381.11	3
3	599249.83	1203392.32	3
4	599250.41	1203393.65	3
5	599251.15	1203394.53	3
6	599252.14	1203395.44	3
7	599252.97	1203395.95	3
8	599253.97	1203396.40	3
9	599255.21	1203396.54	3
10	599250.32	1203277.96	3
11	599251.17	1203284.13	3

Kupní smlouva

PORTA SPES, a.s., se sídlem Brno, Řečkovice, Maříkova 1899/1, PSČ 621 00, zastoupená
předsedou představenstva panem Ing. Miroslavem Kvapilem
IČ: 29369886
(dále jen „prodávající“)

a

Město Mikulov, se sídlem Mikulov, Náměstí 1, PSČ 692 01, zastoupené starostou panem
Rostislavem Košťalem
IČ: 00283347
(dále jen „kupující“)

se níže uvedeného dne, měsíce a roku dohodli uzavřít podle § 2079 a násl. občanského
zákoníku tuto kupní smlouvu (dále jen „tato smlouva“):

I.

1. Proávající prohlašuje, že vlastní výstavbou se stal vlastníkem dopravní infrastruktury (komunikace pro vozidla) na pozemcích p.č. 2532/127 a p.č. 2532/138 v k.ú. Mikulov na Moravě dle aktuálního stavu katastru nemovitostí a na pozemcích p.č. 2532/121 p.č. 2532/432 a p.č. 2532/434 v k.ú. Mikulov na Moravě dle geometrického plánu č. 4023-6678/2017, vyhotoveného korporací ADITIS s.r.o., se sídlem Brno, Rokytova 2667/20, PSČ 615 00, vybudované v rámci stavby „Komplex rodinných domů v areálu bývalých kasáren v Mikulově – komunikace v nové obytné zóně“ – osa 6, jejíž užívání bylo povoleno v kolaudačním souhlasem Městského úřadu Mikulov-odbor stavební a životního prostředí ze dne 30. 5. 2018 spis. zn. STZI/22502/2018/SNAP č.j. MUMI 18025620.
2. Proávající dále prohlašuje, že vlastní výstavbou se stal vlastníkem technické infrastruktury (veřejné osvětlení) na pozemcích p.č. 2532/426, 2532/121, 2532/402, 2532/398, 2532/394, 2532/395, 2532/391, 2532/389, 2532/387, 2532/386, 2532/382, 2532/378, 2532/374, 2532/375 2532/371, 2532/368, 2532/366, k.ú. Mikulov na Moravě, v k.ú. Mikulov na Moravě, vybudované v rámci stavby „Komplex rodinných domů v areálu bývalých kasáren v Mikulově – veřejné osvětlení“ – jejíž užívání bylo povoleno v kolaudačním souhlasem Městského úřadu Mikulov-odbor stavební a životního prostředí ze dne 9. 8. 2018 spis. zn. STZI/37149/2018/ALEL č.j. MUMI 18039895.

II.

1. Proávající touto smlouvou prodává dopravní infrastrukturu konkretizovanou v článku I. odst. 1 a technickou infrastrukturu konkretizovanou v článku I. odst. 2 včetně všech součástí a příslušenství kupujícímu za oboustranně dohodnutou kupní cenu včetně DPH ve výši 1.000,- Kč (slovy jedentisíc korun českých)

2. Kupující za cenu uvedenou v odstavci 1 dopravní infrastrukturu a technickou infrastrukturu konkretizované v článku II. včetně všech součástí a příslušenství kupuje a nabývá do svého vlastnictví.

III.

Kupující se zavazuje uhradit kupní cenu dle článku II. odst. 1 prodávajícímu do 30 dnů od podpisu této smlouvy na účet prodávajícího u UNICREDITBANK a.s., č.ú. 2110545473/2700, variabilní symbol.....

IV.

1. Prodávající prohlašuje, že na převáděných věcech konkretizovaných v článku II. neváznou žádné dluhy, věcná břemena, zástavní práva nebo jiné právní povinnosti, kromě toho co je v této smlouvě uvedeno.
2. Prodávající prohlašuje, že předává dopravní infrastrukturu a technickou infrastrukturu konkretizované v článku II. kupujícímu v obvyklé kvalitě a jakosti, přičemž za obvyklou kvalitu a jakost je smluvními stranami považována jakost odpovídající platným právním předpisům, ČSN a technickým normám. Prodávající současně předává kupujícímu projektovou dokumentaci, atesty, doklady o provedených zkouškách, revizní zprávy apod. dle příslušných právních předpisů, ČSN a technických norem. Tyto doklady se konkretizují v předávacím protokolu.
3. Prodávající poskytuje kupujícímu na dopravní infrastrukturu a technickou infrastrukturu konkretizované v článku II. záruční lhůtu v délce trvání 60 měsíců. Tato záruční lhůta počíná běžet ode dne převzetí dopravní infrastruktury a technické infrastruktury kupujícím na základě této smlouvy.
4. O předání a převzetí dopravní infrastruktury a technické infrastruktury, bude sepsán předávací protokol, který se stane součástí této smlouvy jako Příloha č. 1
5. Kupující prohlašuje, že si převáděnou infrastrukturu prohlédl a že ji do svého vlastnictví přijímá bez viditelných závad a viditelných nedostatků v jakosti odpovídající platným právním předpisům, ČSN a technickým normám.
6. Kupující se stává vlastníkem dopravní infrastruktury a technické infrastruktury dnem jejich převzetí.
7. Prodávající se zavazuje strpět umístění, užívání, údržbu a opravy sítě dopravní infrastruktury a technické infrastruktury konkretizované v článku II. na pozemcích, které jsou dosud v jeho vlastnictví až do dne jejich převodu do vlastnictví kupujícího.
8. Oprávnění dle odst. 7 se vztahuje na kupujícího a všechny osoby jednající na základě jeho pověření a sjednává se bezúplatně.

V.

1. Tato smlouva podléhá zveřejnění v registru smluv. Zveřejnění elektronického obrazu této smlouvy včetně souvisejících metadat v registru smluv zajistí kupující.
2. Tato smlouva nabývá platnosti podpisem obou smluvních stran a účinnosti dnem platného zveřejnění v registru smluv.
3. Tato smlouva je vyhotovena ve čtyřech stejnopisech – každá smluvní strana obdrží po dvou vyhotoveních po podpisu této smlouvy.
4. Součástí této smlouvy jsou:
 - a) Příloha č. 1 – předávací protokol

b) Příloha č. 2 - geometrický plán konkretizovaný v článku I. odst. 3.

5. Smluvní strany po přečtení této smlouvy prohlašují, že souhlasí s jejím obsahem, že byla sepsána na základě jejich pravé a svobodné vůle a nebyla sjednána v tísní za nápadně nevýhodných podmínek, což stvrzují svými podpisy.

V Mikulově dne

.....
prodávající

.....
kupující

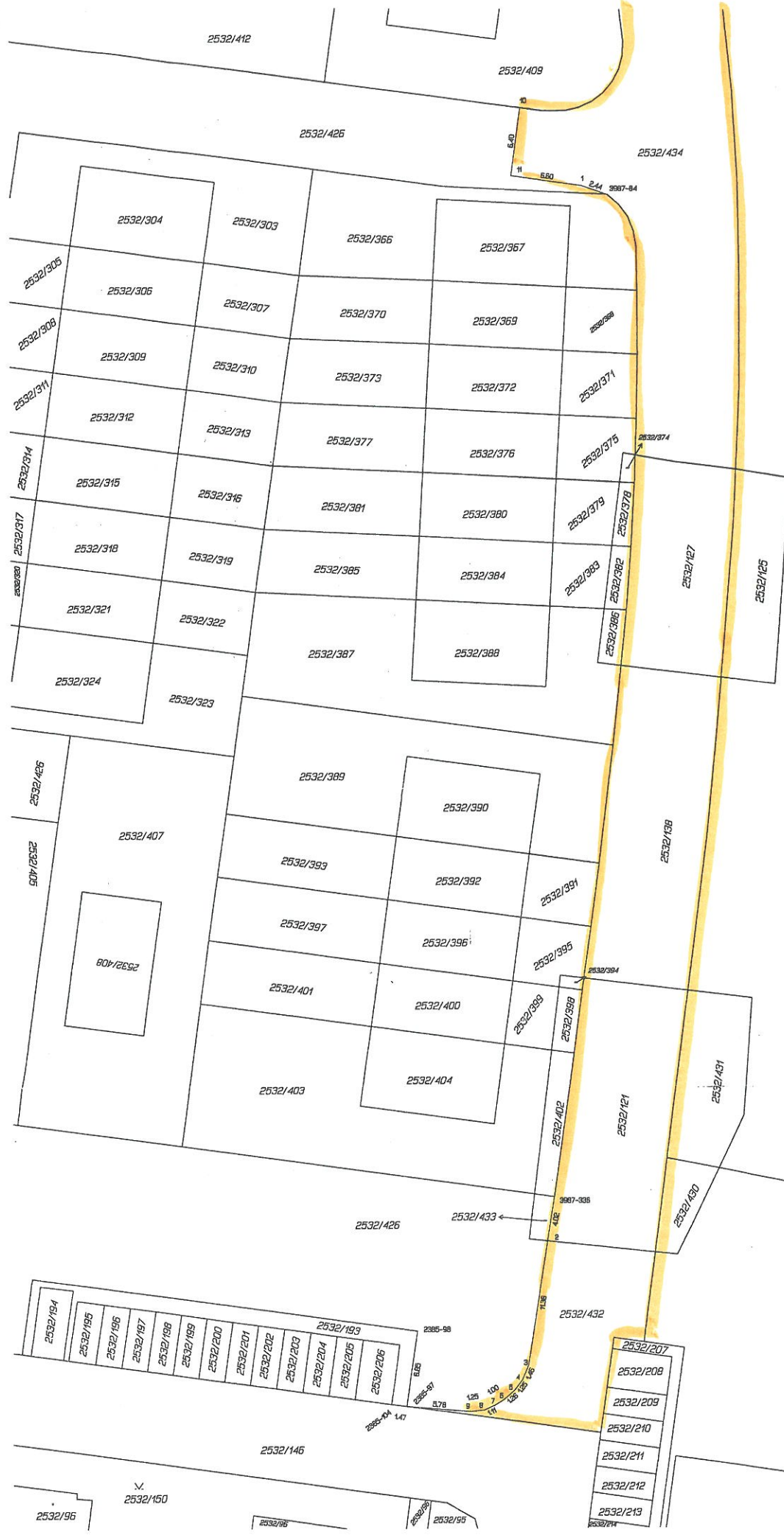
Doložka dle § 41 zákona č. 128/2000 Sb., o obcích (obecní zřízení), ve znění pozdějších předpisů:

Nabytí dopravní infrastruktury do vlastnictví Města Mikulov a uzavření kupní smlouvy za podmínek v ní uvedených schválilo zastupitelstvo města podle § 84 odst. 4 zákona č. 128/2000 Sb., o obcích (obecní zřízení), ve znění pozdějších předpisů, na jeho zasedání konaném dne

V Mikulově dne

.....
Rostislav Košťál - starosta

vyznamení
komunikace



Seznam souřadnic (S-JTSK)
Číslo bodu Souřadnice pro zápis do KN

	Y	X	Kód kv.
2385-97	699261.00	1203395.06	3
2385-98	699260.02	1203395.26	3
2385-104	699262.44	1203395.65	3
3987-84	699242.31	1203285.68	3
3987-336	699247.41	1203377.12	3
1	699244.61	1203265.05	3
2	699248.05	1203381.11	3
3	699249.83	1203392.32	3
4	699260.41	1203393.65	3
5	699251.15	1203394.63	3
6	699252.14	1203395.44	3
7	699252.37	1203395.95	3
8	699253.37	1203395.40	3
9	699255.21	1203395.54	3
10	699250.32	1203277.96	3
11	699251.17	1203284.13	3

vypracování veřejného osvětlení





Mikulov

k.ú.Mikulov na Moravě

2532/14

Elektronicky podepsal(a) Ing.
Darek Bystrický
Datum: 2018.08.06 11:45:37
CEST



Náležitosti a přesnosti odpovídá
právním předpisům

Kraj : Jihomoravský	D R G E O geodetická kancelář	D.R.GEO s.r.o. Vranovská 102 614 00 BRNO tel. 545 575 747
Investor : PORTA SPES, a.s., Maříkova 1899/1, 62100 Brno		
Objednavatel : MORAVOSTAV Brno, a.s., Maříkova 1899/1, 62100 Brno		
Obec , katastrální území : Mikulov na Moravě	Vyhotovil	Ing.Puchriková
Akce : KOMPLEX BYTOVÝCH DOMŮ V AREÁLU BÝVALÝCH KASÁREN V MIKULOVĚ - VEŘEJNÉ OSVĚTLENÍ	Číslo zakázky	287/2018
	Datum	červenec 2018
	Souř. systém	S - JTSK
Obsah výkresu: Zaměření skutečného provedení stavby	Výškový systém	BpV
	Měřítko	1 : 500
	Č.výkresu	03