




SPIS. ZN.:	STZI/52336/2018/PROI	Č. 143/2018
Č. J.:	MUMI 18053630	
VYŘIZUJE:		
TEL.:		
E-MAIL:		
DATUM:	16.11.2018	

**Občané za ochranu kvality bydlení v Brně-Kníničkách, Rozdrojovicích a Jinačovicích,
z.s.**

U luhu č.p. 222/23

Kníničky

635 00 Brno 35

SDĚLENÍ O POSKYTNUTÍ INFORMACE

Městský úřad v Mikulově, odbor stavební a životního prostředí, jako příslušný úřad územního plánování dle ustanovení § 6 odst. 1) zákona č. 183/2006 Sb., o územním plánování a stavebním řádu, ve znění pozdějších předpisů (dále jen „stavební zákon“), obdržel emailovou poštou dne 4.11.2018 Vaši žádost o poskytnutí informace - pořizování ÚP Mikulov,

a) předat kopii veskere korespondence k porizovani UP Mikulov, vctne vseh vyjadreni a stanovisek, ato vctne korespondence mezi Mikulovem a JMK, AOPK (vctne Spravy CHKO), MZP, MMR, Ministerstvem dopravy, RSD (a organizacemi jednajicimi za RSD na zaklade plne moci), sousednimi obcemi, organy a dalsimi subjekty z Rakouska a zpracovateli VVURU (vctne zpracovani hodnoceni SEA a NATURA 2000), a to od 1.1.2015

b) předat kopii vyporadani vseh pripominek k navrhú UP Mikulov z predchozi faze projednavani UP, tedy vctne projednavani Zadani UP a navrhú UP projednavaneho dle para 50/3 stav. zakona.

c) předat kopii vseh listu se soupisem vseh casti spisoveho materialu k porizovani tohto UP

d) sdelit, proc UP Mikulov neni projednavan preshranicne a proc o jeho projednavani nejsou uvedomeny organy Dolnihio Rakosuka a prilehle rakouske obce.

Podle zákona č. 106/1999 Sb., o svobodném přístupu k informacím, ve znění pozdějších předpisů, poskytuje orgán územního plánování (dále jen „povinná osoba“), následující informace:

k bodu a), b), c) jsou poskytnuty všechny dokumenty z výše uvedených spisu, jak bylo požadováno v podané žádosti. Vzhledem k velkému rozsahu složky, je příloha zaslána přes funkci Úschovna. Odkaz: <https://posilej.cz/zasilka/g5mE95t>

k bodu d) součástí spisu je i komunikace s MZV ČR a z dokumentu vyplývá, že i přes polohu území, které je řešeno Návrhem ÚP Mikulov v příhraniční oblasti s Rakouskou republikou, nejsou navrhovány nové zastavitelné plochy či plochy přestavby, které by kontaktovaly hranici Rakouské republiky a mohly by tak generovat přeshraniční vlivy v případě realizace náplně těchto ploch.

