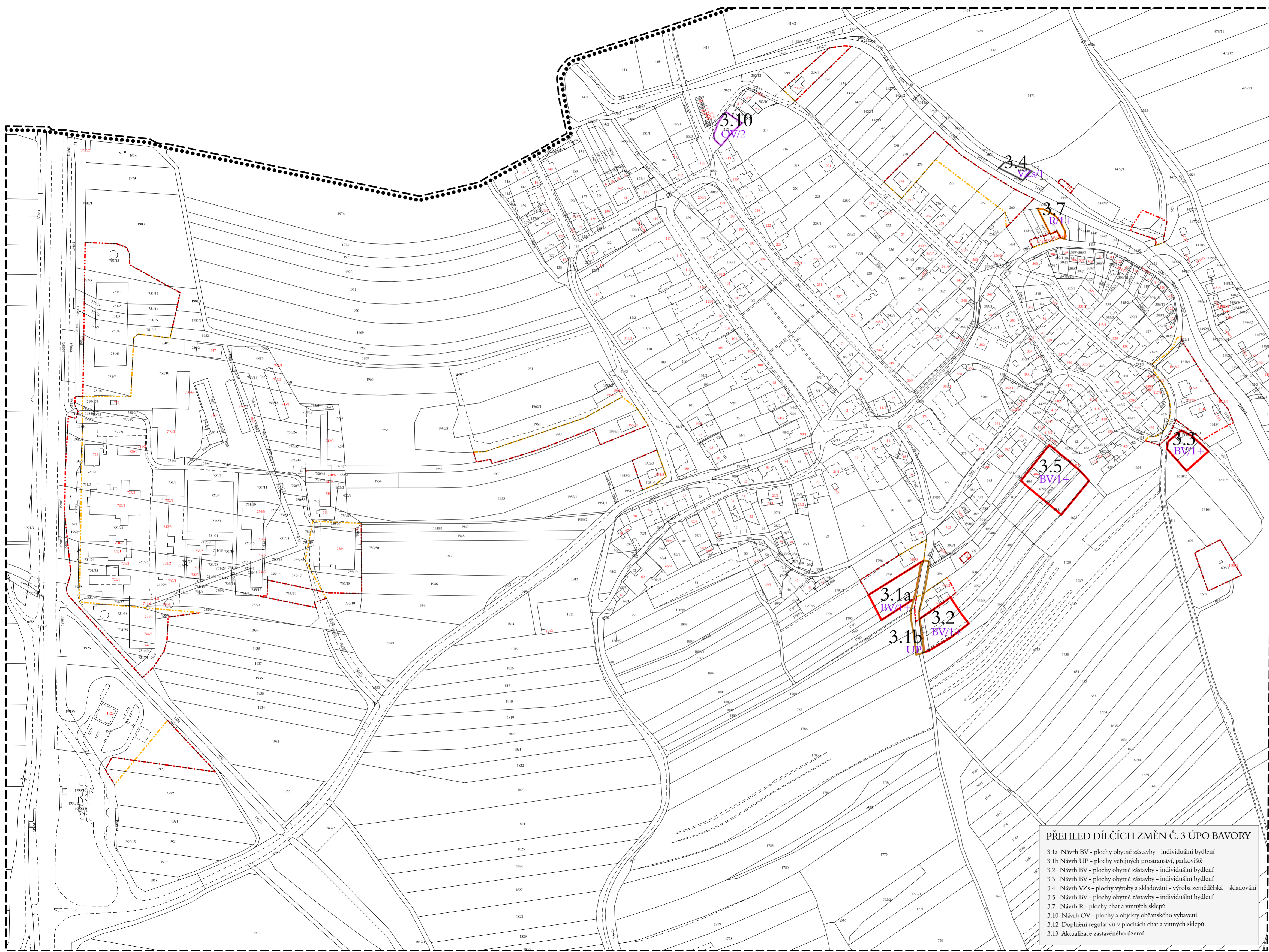



BAVORY

ÚPO

ZMĚNA č.3




HRANICE ZASTAVĚNÉHO ÚZEMÍ
návrh ÚPO zm.3
----- hranice zastavěného území Bavorsky rušené
- - - - - aktualizace zastavěného území dle zákona č.183/2006 Sb, k 07.02.2017

ZASTAVITELNÉ PLOCHY A PLOCHY PŘESTAVBY VYVOLANÉ ZMĚNOU č. 3 ÚPO BAVORY
návrh ÚPO zm.3
BV ÚZEMÍ BYDLENÍ
plochy obytné zástavby - individuální bydlení
OV OBČANSKÁ VYBAVENOST
plochy a objekty občanského vybavení a služeb obyvatelstvu
VZs VÝROBNÍ ÚZEMÍ
plochy výroby a skladování - výroba zemědělská - skladování
UP ÚZEMÍ A PLOCHY ZELENĚ
plochy veřejných prostranství, parkoviště
R ÚZEMÍ REKREACE A SPORTOVNÍ PLOCHY
plochy chat a vinných sklepů

INFORMATIVNÍ ÚDAJE
----- hranice řešeného území změnou č. 3 ÚPO Bavorsky
••••• hranice katastrálních území (k.ú. Bavorsky)
BV/2 kód funkčního využití návrhových ploch / maximální podlažnost v ploše
(+ značí přípustnost využití podkrovní)
3.2 označení dílčích změn č. 3 ÚPO Bavorsky

PŘEHLED DÍLČÍCH ZMĚN č. 3 ÚPO BAVORY
3.1a Návrh BV - plochy obytné zástavby - individuální bydlení
3.1b Návrh UP - plochy veřejných prostranství, parkoviště
3.2 Návrh BV - plochy obytné zástavby - individuální bydlení
3.3 Návrh BV - plochy obytné zástavby - individuální bydlení
3.4 Návrh VZs - plochy výroby a skladování - výroba zemědělská - skladování
3.5 Návrh BV - plochy obytné zástavby - individuální bydlení
3.7 Návrh R - plochy chat a vinných sklepů
3.10 Návrh OV - plochy a objekty občanského vybavení.
3.12 Doplnění regulativů v plochách chat a vinných sklepů.
3.13 Aktualizace zastavěného území



HLAVNÍ VÝKRES S KOMPLEXNÍM ŘEŠENÍM 1 : 2 000

Pořizovatel: Městský úřad Mikulov, odbor územního plánování a stavebního řádu	
Projektant: AR projekt, s.r.o., Hviezdoslavova 29, 627 00 Brno	
Datum zpracování: 04/2017	
Vedoucí projektant: Ing. arch. Milan Hučík	
Vypracovali: Ing. arch. Milan Hučík	2
Ing. Michaela Kolibová	

ZÁZNAM O ÚČINNOSTI ZMĚNY ÚPO	
Správní orgán, který územní plán vydal: Zastupitelstvo obce Bavorsky	
Datum nabytí účinnosti:	
Pořizovatel: Městský úřad Mikulov, odbor územního plánování a stavebního řádu	Razítko
Jméno a příjmení oprávněné osoby pořizovatele:	
Funkce:	
Podpis:	