

ÚZEMNÍ PLÁN BAVORY VARIANTA "A"

k.ú. Dolní
Dunajovice

k.ú. Perná

k.ú. Perná

k.ú. Perná

k.ú. Klentnice


k.ú. Dolní
Dunajovice

k.ú. Březí u Mikulova

k.ú. Mikulov

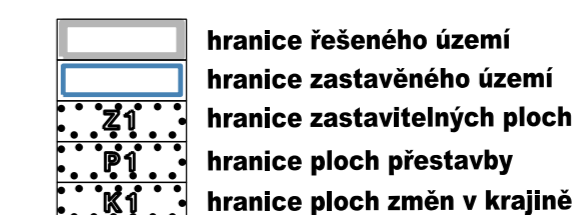
k.ú. Mikulov

k.ú. Mikulov



Mapový podklad odvozen z Katastrální mapy © ČÚZK

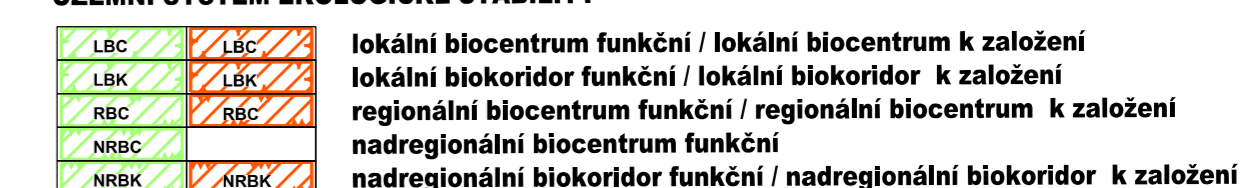
LEGENDA



KORIDOR PLOŠNĚ VYMEZENÝ



ÚZEMNÍ SYSTÉM EKOLOGICKÉ STABILITY



PLOCHY S ROZDÍLNÝM ZPŮSOBEM VYUŽITÍ (RVZ)

stav	návrh	územní rezervy
BV	BV	BV bydlení venkovské
BH	BH	BH bydlení hromadné
OV	OV	OV občanské vybavení veřejné
OK	OK	OK občanské vybavení komerční
OS	OS	OS občanské vybavení - sport
OH	OH	OH občanské vybavení - hřbitovy
PP	PP	PP veřejná prostranství s převahou zeleně
PZ	PZ	PZ veřejná prostranství s převahou zeleně
ZU	ZU	ZU zeleň - parky a parkové upravené plochy
ZZ	ZZ	ZZ zeleň - zahrady a sady
ZP	ZP	ZP zeleň přírodního charakteru
SV	SV	SV smíšené obytné venkovské
SC	SC	SC smíšené obytné centrální
DS	DS	DS doprava silniční
DX	DX	DX doprava jiná
TW	TW	TW vodní hospodářství
TO	TO	TO nakládání s odpady
VZ	VZ	VZ výroba zemědělská a lesnická
HX	HX	HX smíšené výrobní jiné
HX.v	HX.v	HX.v smíšené výrobní jiné - vinařství kapacitní
HX.s	HX.s	HX.s smíšené výrobní jiné - vinařství drobné
WT	WT	WT vodní plochy a toky
AZ	AZ	AZ zemědělské
AP	AP	AP pole
AT	AT	AT trvalé kultury
LE.zo	LE.zo	LE.zo lesní - zvláštního určení a ochranné
NP	NP	NP plochy přírodní
MN.p	MN.p	MN.p plochy smíšené nezastavěného území - přírodní priority
MN.z	MN.z	MN.z plochy smíšené nezastavěného území - zemědělské extenzivní
XX.h	XX.h	XX.h specifické jiné - historické opevnění

INFORMATIVNÍ ÚDAJE

..... hranice okolních katastrálních území

ZÁZNAM O ÚČINNOSTI ÚZEMNÍHO PLÁNU

Správní orgán, který územní plán vydal: Zastupitelstvo obce Bavorsy	
Datum nabytí účinnosti:	
Porizovatel: Městský úřad Mikulov, odbor stavební a životního prostředí	Razítko
Jméno a příjmení oprávněné osoby pořizovatele: Irena Procházková	
Funkce: odborný zaměstnanec	
Podpis:	

Projektant: AR projekt, s.r.o., Hvězdoslavova 29, 627 00 Brno	
Datum zpracování: 07/2020	
Vedoucí projektant: Ing. arch. Milan Hučík, autorizace č. 02 483 Vypracoval: Ing. arch. Milan Hučík	

HLAVNÍ VÝKRES	1 : 5.000	č.výkr. I.b
----------------------	------------------	-----------------------