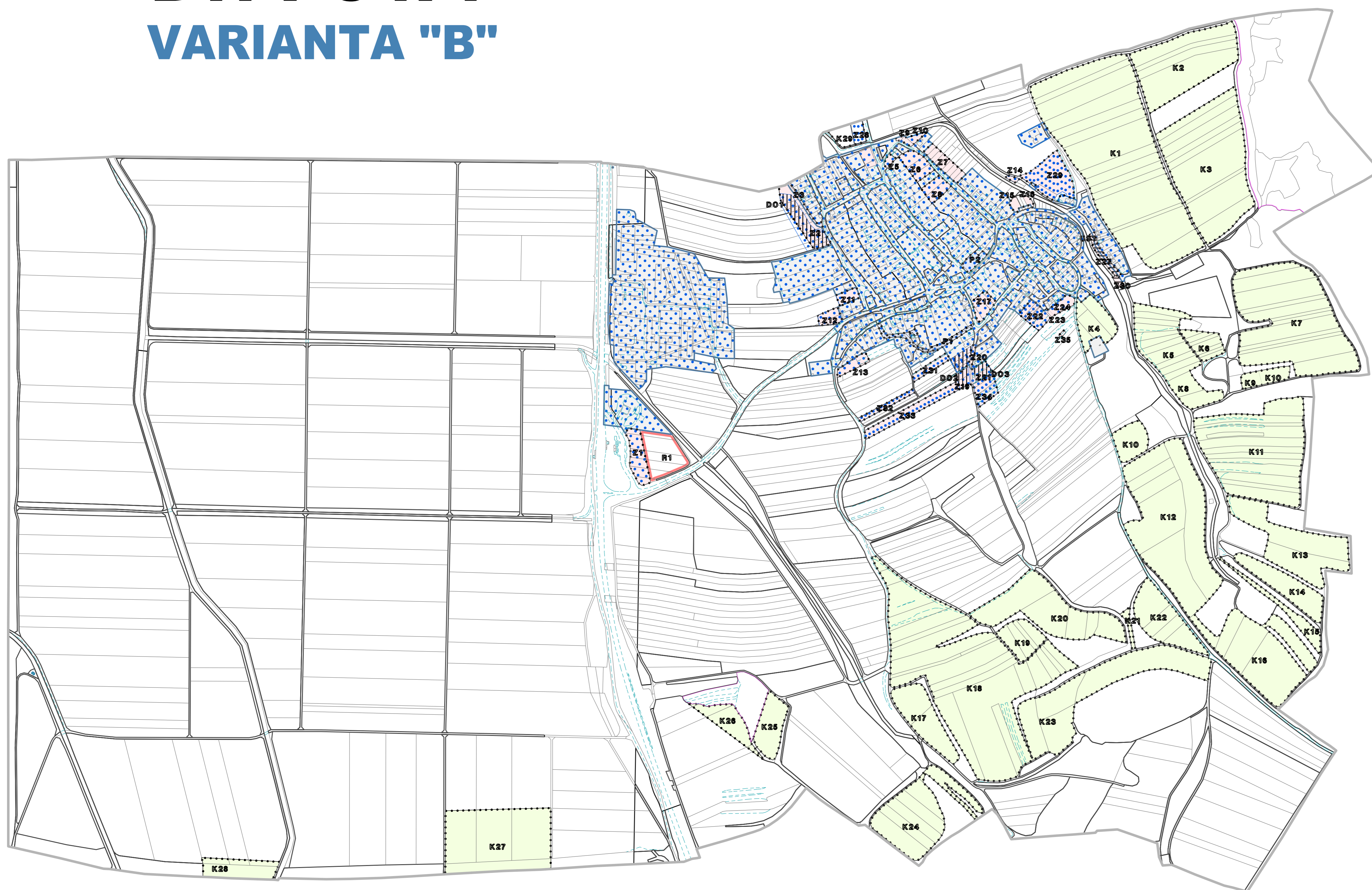









ÚZEMNÍ PLÁN BAVORY VARIANTA "B"



LEGENDA


-  hranice řešeného území
-  část ÚP s prvky regulačního plánu
-  hranice zastavěného území vymezené k datu 13.02.2020
-  zastavitelné plochy
-  plochy přestavby
-  plochy změn v krajině
-  územní rezerva

PLOCHY A KORIDORY, VE KTERÝCH JE ROZHODOVÁNÍ O ZMĚNÁCH V ÚZEMÍ PODMÍNĚNO


-  uzavřením dohody o parcelaci
-  zpracováním územní studie

ZÁZNAM O ÚČINNOSTI ÚZEMNÍHO PLÁNU

Správní orgán, který územní plán vydal: Zastupitelstvo obce Bavorsy	
Datum nabytí účinnosti:	
Porizovatel: Městský úřad Mikulov, odbor stavební a životního prostředí	Razítko
Jméno a příjmení oprávněné osoby pořizovatele: Irena Procházková	
Funkce: odborný zaměstnanec	
Podpis:	

Projektant : AR projekt, s.r.o., Hvězdoslavova 29, 627 00 Brno	 PROJEKT, s.r.o.
Datum zpracování : 07/2020	
Vedoucí projektant : Ing. arch. Milan Hučík, autorizace č. 02 483 Vypracoval : Ing. arch. Milan Hučík	

VÝKRES ZÁKLADNÍHO ČLENĚNÍ ÚZEMÍ 1 : 5.000	č.vykr. I.a
--	-----------------------



"Mapový podklad odvozen z Katastrální mapy © ČÚZK"