



















KLENTNICE

ZMĚNA Č.1 ÚZEMNÍHO PLÁNU

URBANISTICKÁ KONCEPCE,
KONCEPCE USPOŘADÁNÍ KRAJINY

PLOCHY S ROZDÍLNÝM ZPŮSOBEM VYUŽITÍ

STABILIZOVANÉ PLOCHY	PLOCHY ZMĚN	ÚZEMNÍ REZERVY		
PLOCHY BYDLENÍ - B				
			plochy bydlení	
PLOCHY VEŘEJNÝCH PROSTRANSTVÍ - U				
			plochy veřejných prostranství	
PLOCHY SÍDELNÍ ZELENĚ - Z				
			plochy sídelní zeleně	
PLOCHY SMÍŠENÉ OBYTNÉ - SO				
			plochy smíšené obytné	
PLOCHY SMÍŠENÉ NEZASTAVĚNÉHO ÚZEMÍ - SM				
			plochy smíšené nezastavěného území	
PLOCHY VODNÍ A VODOHOSPODÁŘSKÉ - N				
	N		plochy smíšené nezastavěného území	
PLOCHY PŘÍRODNÍ - E				
	E		plochy smíšené nezastavěného území	
PLOCHY ZEMĚDĚLSKÉ - P				
	P		plochy smíšené nezastavěného území	
PLOCHY LESNÍ - L				
	L		plochy smíšené nezastavěného území	
HRANICE, IDENTIFIKACE PLOCH				
	— ··· — ···	hranice řešeného území		označení lokalit záboru změny č.1
	—	zastavěné území ÚP	  	označení lokalit záboru dílčích změn č.1
	— ··· — ···	zastavěné území aktualizované změnou č.1 k 31. 7. 2017		
	—	hranice a označení BPEJ		pásma 50 m od okraje lesa
	IV.	třída ochrany ZPF		

