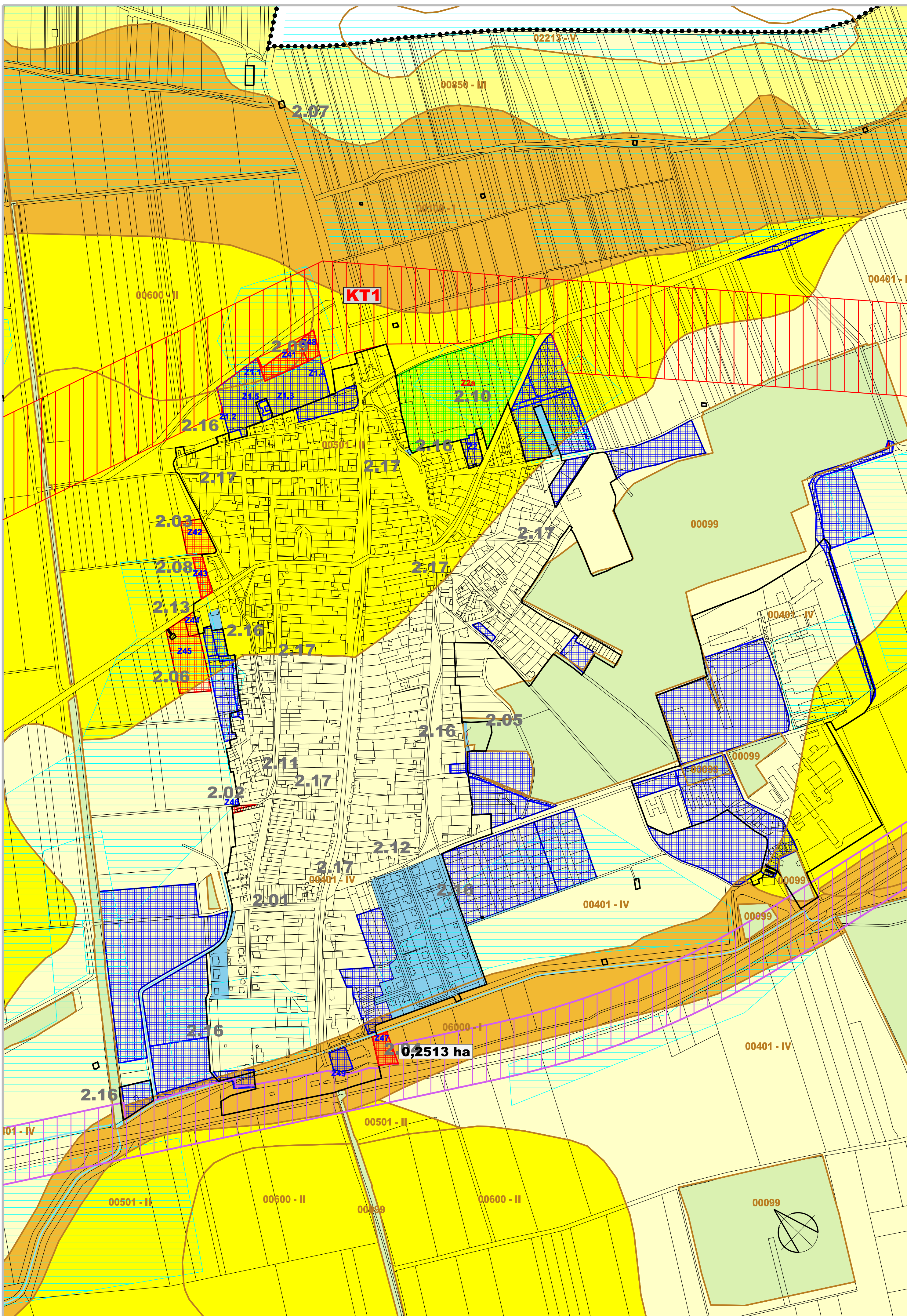

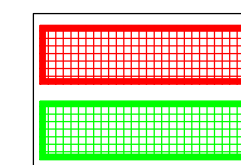


ODŮVODNĚNÍ ZMĚNY Č. 2 ÚZEMNÍHO PLÁNU BŘEZÍ



ZÁBOR PŮDY VYMEZENÝ ZMĚNOU Č. 2 ÚP BŘEZÍ



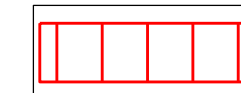
- zábor ZPF nový
- rušený zábor ZPF

ZÁBOR PŮDY ODSOUHLAŠENÝ V ÚP BŘEZÍ PO ZMĚNĚ Č. 1



- zábor ZPF
- zábor ZPF realizovaný
- zábor ZPF v koridorech dopravní infrastruktury

KORIDORY NEVVOLÁVAJÍCÍ ZÁBOR PŮDY



- koridor technické infrastruktury

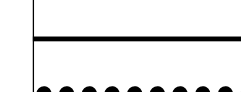
INFORMATIVNÍ ÚDAJE



- označení dílčích změn ÚP Břeží
- hranice BPEJ



- bonitní půdně ekologická jednotka (BPEJ) - třída ochrany ZPF



- zastavěné území aktualizované k 13.8.2019
- hranice katastrálních území
- vodní toky
- investice do půdy - meliorace



- I. třída ochrany ZPF
- II. třída ochrany ZPF
- III. třída ochrany ZPF
- IV. třída ochrany ZPF
- nezemědělská půda

Objednatel: Obec Břeží, Hlavní 113, 691 81 Břeží	Autorizační razítko
Projektant: AR projekt, s.r.o., Hvězdoslavova 29, 627 00 Brno, IČ: 63496992	
Datum zpracování: 08/2020	
Vypracoval: Ing. arch. Milan Mučík, autorizace č. 02 483 Ing. arch. Jana Kratochvilová	

VÝKRES PŘEDPOKLÁDANÝCH ZÁBORŮ PŮDNÍHO FONDU 1 : 5.000	č.v. II.07
---	-------------------