

SEDEC, PLOCHA B1 REGULAČNÍ PLÁN

 území řešené regulačním plánem (hranice řešeného území)

VEŘEJNÁ PROSTRANSTVÍ

 hranice pozemků veřejných prostranství

DOPRAVNÍ INFRASTRUKTURA

 místní obslužné komunikace


 dopravně zklidněné komunikace (obytné zóny)

 komunikace pro pěší


 osy komunikací

M1 D4 označení úseku místní komunikace / obytné zóny

typy místních komunikací (místní obsl. komunikace dvoupruhová s krajn.,
šířka prostoru MK/šířka hlavního dopravního prostoru/návrhová rychlost)

 (MO2k 6,5/6,5/30)

 parkovací stání

 zóna vjezdu na pozemek

INFORMATIVNÍ ÚDAJE

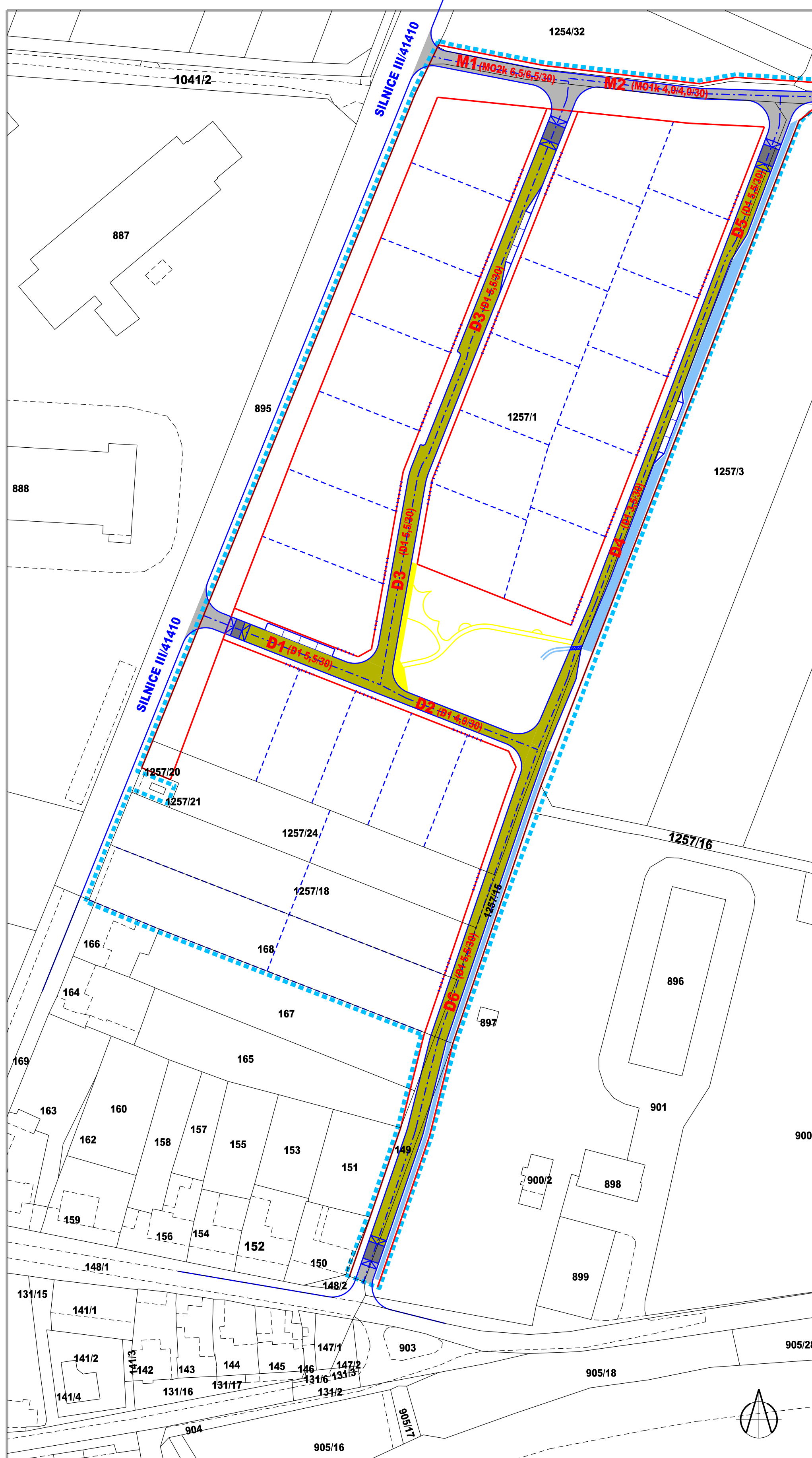
 parcelní hranice pozemků rodinných domů

167 parcelní čísla stávajících pozemků

 zpomalovací prahy

 zpomalovací prahy tvořené mělkými odvodňovacími rigoly

 odvodnění komunikací do mělkých retenčních a vsakovacích rigolů



ZÁZNAM O ÚČINNOSTI REGULAČNÍHO PLÁNU

Správní orgán, který územní plán vydal: Zastupitelstvo Obce Sedlec

Razítko pořizovatele

Datum nabytí účinnosti:

Pořizovatel : MěÚ Mikulov, odbor stavební a životního prostředí

Jméno a příjmení oprávněné osoby pořizovatele: Irena Prochásková

Funkce: odborný zaměstnanec ÚÚP

Podpis:

Objednatel: Obec Sedlec

Razítko autora

Projektant: AR projekt, s.r.o., Hviezdoslavova 29, 627 00 Brno

Datum zpracování: 03/2022

Vypracoval:

Ing. arch. Milan Hučík, autorizace č. 02 483

VÝKRES DOPRAVY 1 : 1000

Číslo výkresu

1.e