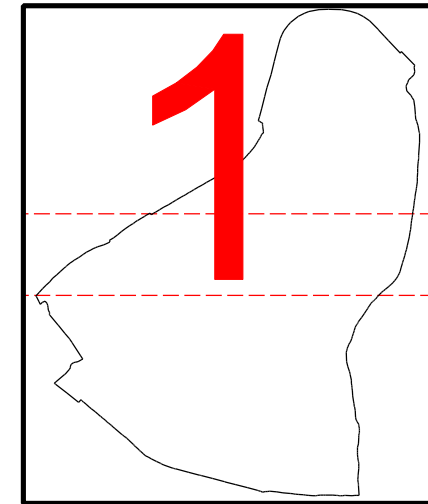


ÚZEMNÍ PLÁN BROD NAD DYJÍ

VÝKRES:	HLAVNÍ VÝKRES - VODNÍ HOSPODÁŘSTVÍ	1:5 000
POŘIZOVATEL:	MĚSTSKÝ ÚŘAD MIKULOV	5
ZPRACOVATEL:	STUDIO REGION, ING. MIROSLAV SAPIK, ZELNÁ 13, BRNO, IČ:724 01 681	
VEDOUČÍ PROJEKTANT:	ING. ARCH. MILOSLAV SOHR, Ph.D.	
ETAPA:	ČISTOPIS	DUBEN 2012

Klad listů:



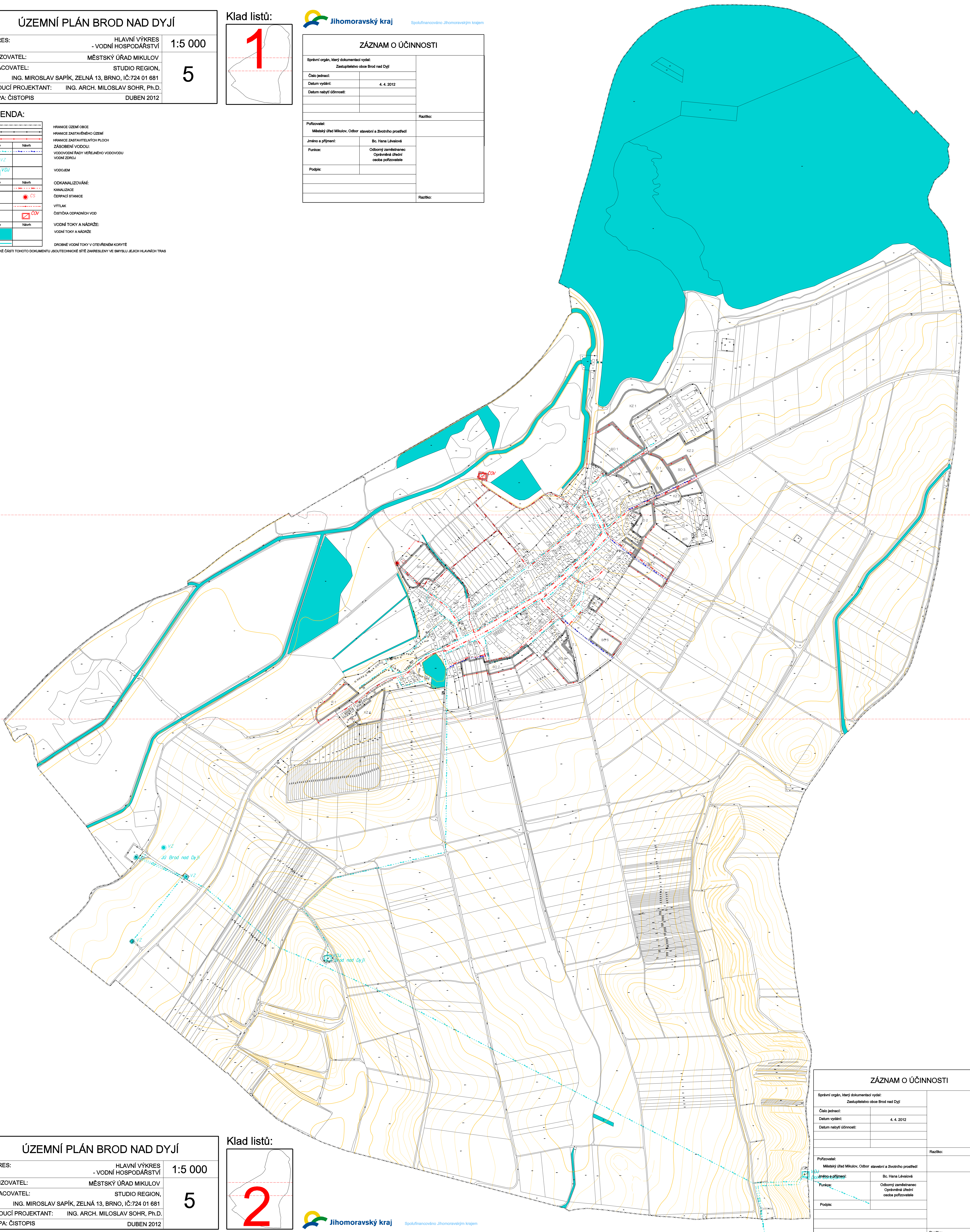
ZÁZNAM O ÚČINNOSTI

Správní orgán, který dokumentaci vydal:	Zastupitelstvo obce Brod nad Dyjí
Číslo jednací:	
Datum vydání:	4. 4. 2012
Datum nabytí účinnosti:	
	Razítko:
Pořizovatel:	Městský úřad Mikulov, Odbor stavební a životního prostředí
Jméno a příjmení:	Bc. Hana Lévašová
Funkce:	Oborný zaměstnanec Oprávněná úřední osoba pořizovatele
Podpis:	
	Razítko:

LEGENDA:

	HRANICE OZEMÍ OBCE
	HRANICE ZASTAVĚNÉHO ÚZEMÍ
	ZÁSOBENÍ VODOU: VODOVODNÍ ŘÁDY VEŘEJNÉHO VODOVODU VODNÍ ŽRDKY
	VODOJEM
	ODKANALIZOVÁNÍ: KANALIZACE ČERPAKOVÉ STANICE
	VÝTLAK: ČISTIČKA DOMÁCNÍCH VOD
	VODNÍ TOKY A NÁDRŽE: VODNÍ TOKY A NÁDRŽE
	DROBNÉ VODNÍ TOKY V OTEVŘENÉM KORYTĚ

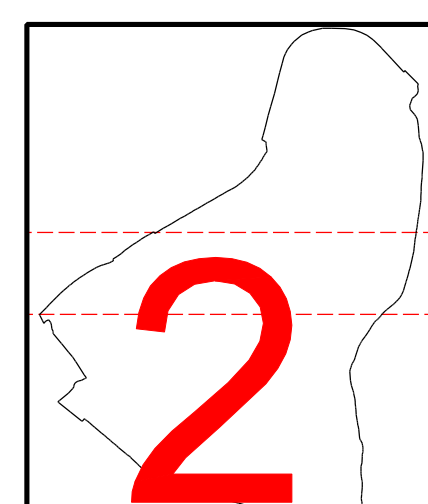
V GRAFICKÉ ČÁSTI TOTOHO DOKUMENTU JSOU TECHNICKÉ SÍTE ZAKRESLENY VE SMYSLU JEJICH HLAVNÍCH TRAS



ÚZEMNÍ PLÁN BROD NAD DYJÍ

VÝKRES:	HLAVNÍ VÝKRES - VODNÍ HOSPODÁŘSTVÍ	1:5 000
POŘIZOVATEL:	MĚSTSKÝ ÚŘAD MIKULOV	5
ZPRACOVATEL:	STUDIO REGION, ING. MIROSLAV SAPIK, ZELNÁ 13, BRNO, IČ:724 01 681	
VEDOUČÍ PROJEKTANT:	ING. ARCH. MILOSLAV SOHR, Ph.D.	
ETAPA:	ČISTOPIS	DUBEN 2012

Klad listů:



ZÁZNAM O ÚČINNOSTI

Správní orgán, který dokumentaci vydal:	Zastupitelstvo obce Brod nad Dyjí
Číslo jednací:	
Datum vydání:	4. 4. 2012
Datum nabytí účinnosti:	
	Razítko:
Pořizovatel:	Městský úřad Mikulov, Odbor stavební a životního prostředí
Jméno a příjmení:	Bc. Hana Lévašová
Funkce:	Oborný zaměstnanec Oprávněná úřední osoba pořizovatele
Podpis:	
	Razítko: