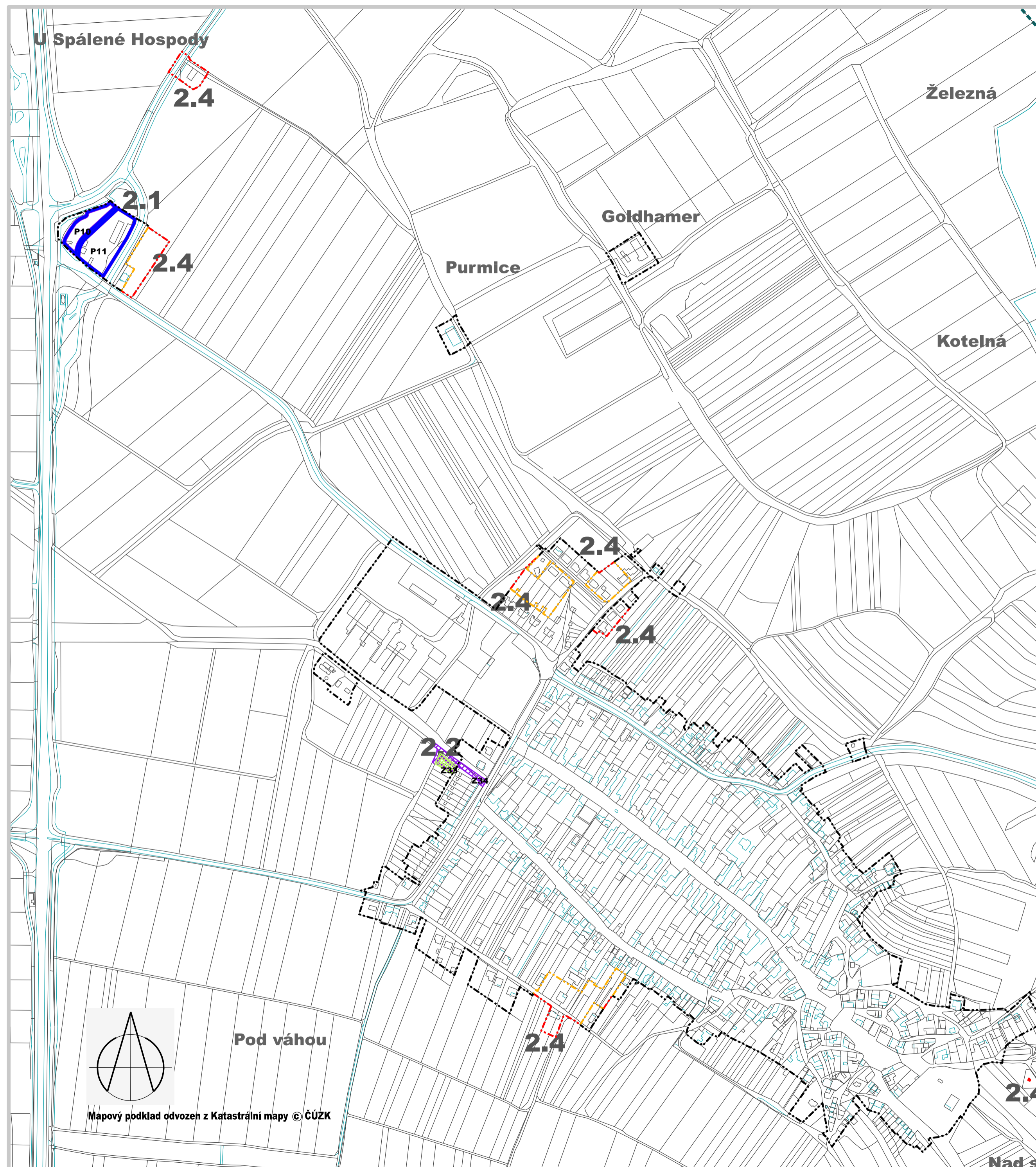


ÚZEMNÍ PLÁN PERNÁ ZMĚNA Č. 2



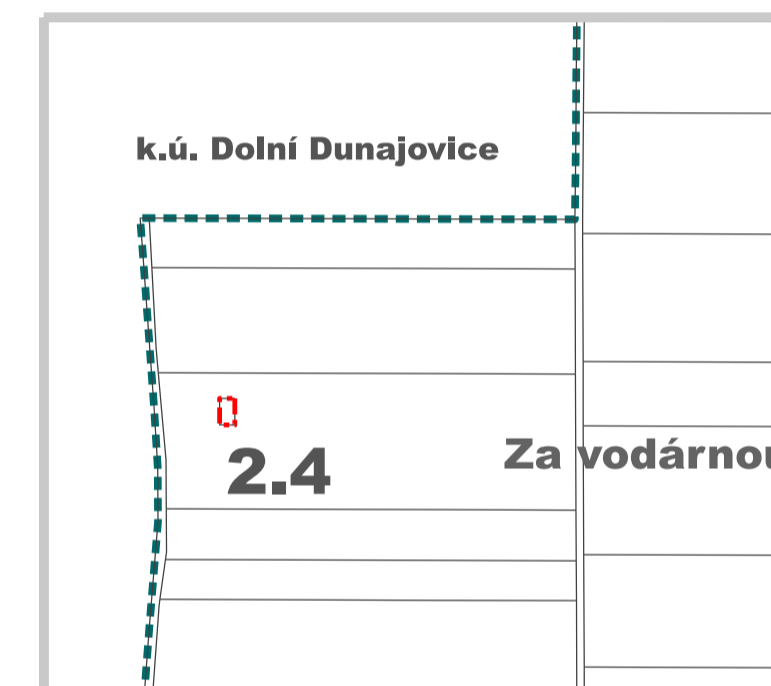
ZASTAVĚNÉ ÚZEMÍ, ZASTAVITELNÉ PLOCHY A PLOCHY PŘESTAVBY

	hranice zastavěného území ponechávané
	hranice zastavěného území aktualizované k 13.03.2023
	hranice zastavěného území rušené k 13.03.2023
	zastavitelné plochy
	zastavitelné plochy - plochy dopravní infrastruktury a veřejných prostranství
	plochy přestavby
	označení přestavbových ploch / zastavitelných ploch
P11	Z62

DALŠÍ PODMÍNKY VYMEZENÉ ÚZEMNÍM PLÁNEM

	vymezení částí územního plánu s prvky regulačního plánu
--	---

ZMĚNA HRANICE ZASTAVĚNÉHO ÚZEMÍ PŘI ZÁPADNÍ HRANICI k.ú. PERNÁ



INFORMATIVNÍ ÚDAJE

	hranice území obce Perná
2.1	čísla dílčích změn územního plánu

ZÁZNAM O ÚČINNOSTI ZMĚNY ÚZEMNÍHO PLÁNU


Správní orgán, který změnu č.2 územního plánu vydal:		Zastupitelstvo obce Perná
Datum nabytí účinnosti změny ÚP:		
Pořizovatel: Městský úřad Mikulov, odbor stavební a životního prostředí		Razítko pořizovatele
Jméno a příjmení:	Irena Prochásková	
Funkce:	odborný zaměstnanec ÚÚP	
Podpis:		

Objednatel: Obec Perná, Perná č.p. 294, 691 86 Perná	Razítko autora
Projektant : AR projekt, s.r.o., Hvězdoslavova 29, 627 00 Brno, IČ: 63496992	
Datum zpracování : 04/2023	
Vypracoval : Ing. arch. Milan Hučík, autorizace č. 02 483 Ing. arch. Jana Kratochvílová	

**VÝKRES ZÁKLADNÍHO
ČLENĚNÍ ÚZEMÍ**

1 : 5.000

č.v.
1.a



Mapový podklad odvozen z Katastrální mapy © ČÚZK