



ÚZEMNÍ PLÁN PERNÁ ODŮVODNĚNÍ ZMĚNY Č. 2

ZASTAVĚNÉ ÚZEMÍ

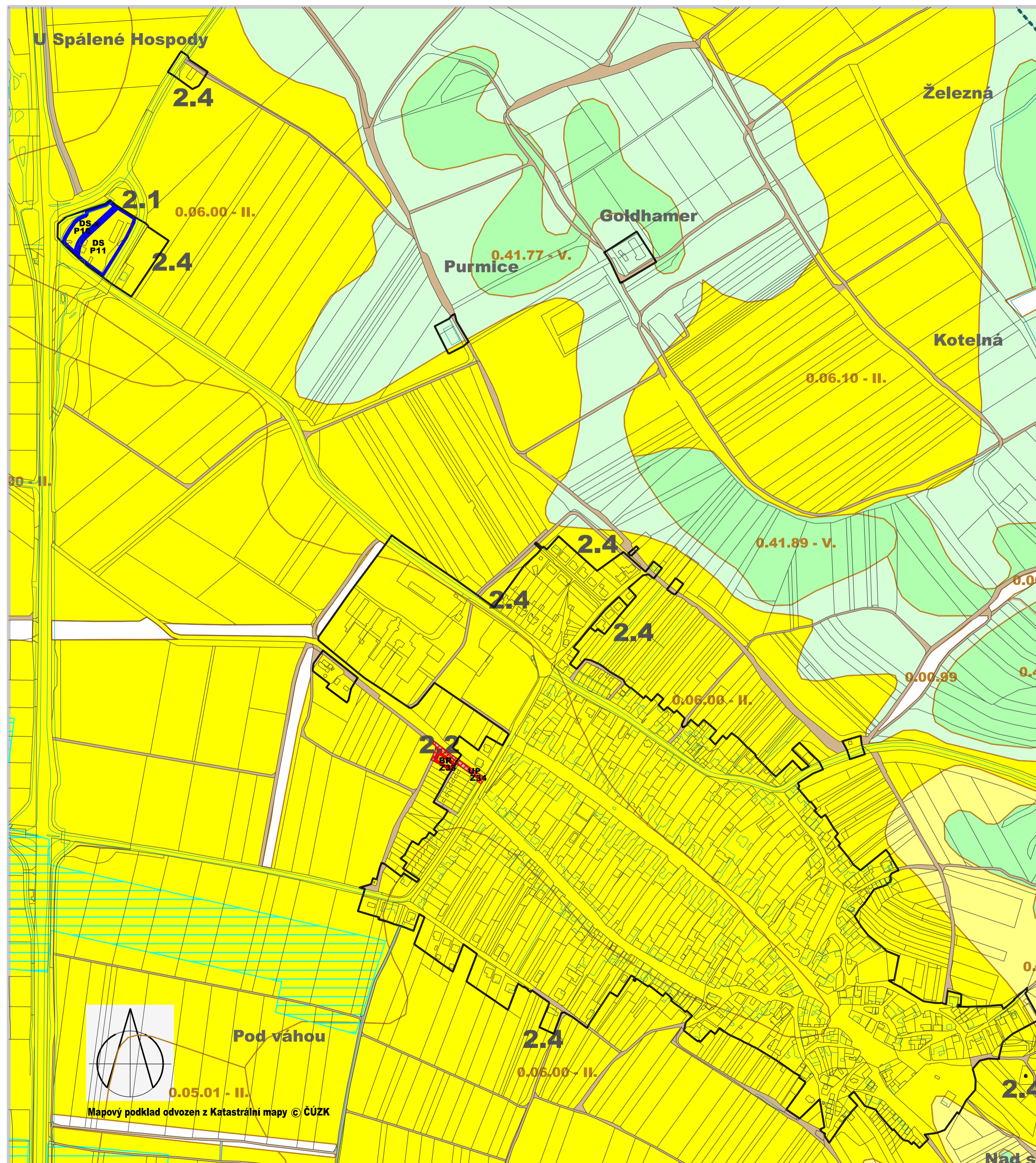
 hranice zastavěného území dle zákona č. 183/2006 Sb.

DŮVOD ZÁBORU ZEMĚDĚLSKÉHO PŮDNÍHO FONDU VYPLYVAJÍCÍ ZE ZMĚNY ÚP

	Plochy změn územního plánu vyvolávající zábor ZPF
	Plochy změn územního plánu nevyvolávající zábor ZPF
2.2	označení dílčích změn územního plánu
BR	kódy funkčního využití ploch změn územního plánu
Z33	označení zastavitelných ploch
P11	označení ploch přestavby

INFORMATIVNÍ ÚDAJE

0.05.01 - II	hranice BPEJ bonitní půdně ekologická jednotka (BPEJ) a třída ochrany ZPF
	I. třída ochrany ZPF
	II. třída ochrany ZPF
	III. třída ochrany ZPF
	IV. třída ochrany ZPF
	V. třída ochrany ZPF
	účelové komunikace v krajině
	investice do půdy - závlahy, odvodnění
2.1	čísla dílčích změn územního plánu



Objednatel: Obec Perná, Perná č.p. 294, 691 86 Perná	Razítko autora
Projektant : AR projekt, s.r.o., Hvězdoslavova 29, 627 00 Brno, IČ: 63496992	
Datum zpracování : 04/2023	
Vypracoval : Ing. arch. Milan Hučík, autorizace č. 02 483 Ing. arch. Jana Kratochvílová	

VÝKRES PŘEDPOKLÁDANÝCH ZÁBORŮ PŮDNÍHO FONDU	1 : 5.000	č.v. II.c
--	-----------	---------------------