










Situace Mikulov U Staré brány


M 1:250



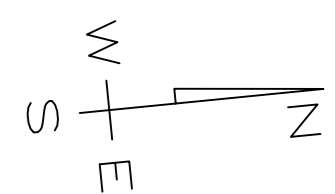
LEGENDA:

-  ZPEVNĚNÉ PLOCHY AREÁLOVÉ - CHODNÍK - ZASAKOVACÍ ROŠT AS-TTE S BETONOVU DLAŽBOU
-  ZPEVNĚNÉ PLOCHY - ZASAKOVACÍ ROŠT AS-TTE S BETONOVU DLAŽBOU
-  ZPEVNĚNÉ PLOCHY - ZASAKOVACÍ ROŠT AS-TTE S BETONOVU DLAŽBOU
-  ZPEVNĚNÉ PLOCHY - KONTEJNERY - ZASAKOVACÍ ROŠT AS-TTE S VÝPLŇÍ PRO ZATRAVNĚNÍ
-  PARKOVÁNÍ - ZASAKOVACÍ ROŠT AS-TTE S BETONOVU DLAŽBOU
-  ZELENĚ
-  ÚPRAVA SJEZDU
-  VSTUP DO PARKU - ZASAKOVACÍ ROŠT AS-TTE S VÝPLŇÍ PRO ZATRAVNĚNÍ


 B20a STÁVAJÍCÍ DOPRAVNÍ ZNAČENÍ (ŠEDĚ)

 B2 NOVÉ DOPRAVNÍ ZNAČENÍ (BAREVNĚ)

 KATASTR NEMOVITOSTÍ



Výškový systém B.p.v / souřadnicový systém S-JTSK

zodp. projektant: Ing. Milan Šamánek	vedoucí projektant: Ing. Oldřich Štarha	vypracoval: Bc. Linda Šedová	generální projektant:  ŠTARHA ENGINEERING s.r.o. Tyršova 82, Kuřim 664 34 starha@starha.eu IČO 269 44 529
investor: město Mikulov	místo stavby: ulice U Staré brány, Mikulov		formát: 630X395
stavba: Rekonstrukce obytné zóny v ulici U Staré brány			datum: 05/2022
stavební objekt:	část dokumentace: Situace stavby		stupeň PD: DUSP
obsah:	měřítko: 1:250	č.v.:	