

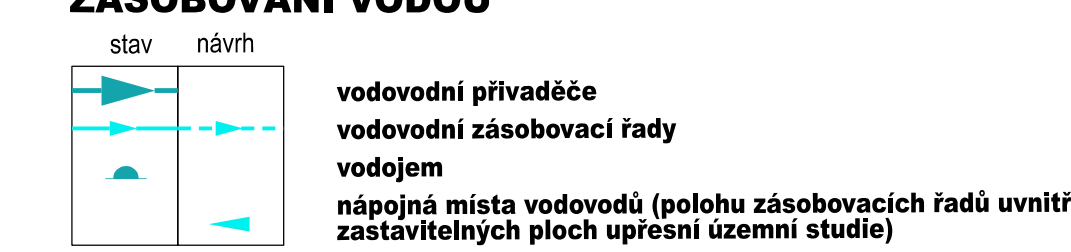


ÚZEMNÍ PLÁN BŘEŽÍ

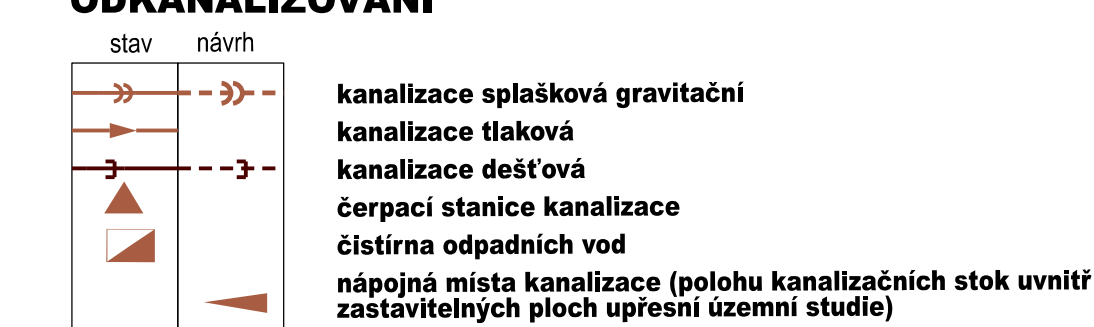
úplné znění po změně č. 3

LEGENDA

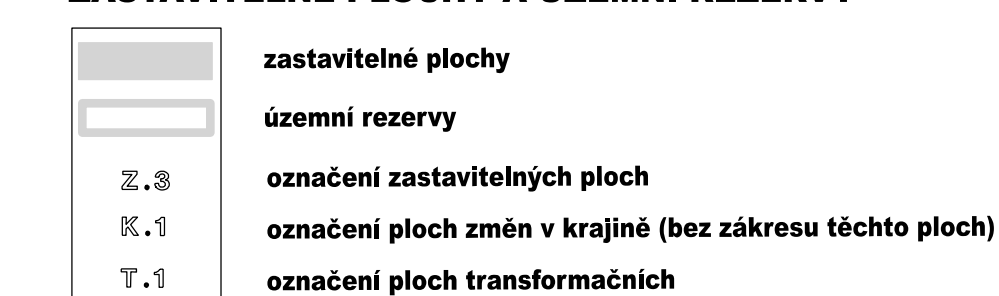
ZÁSOBOVÁNÍ VODOU



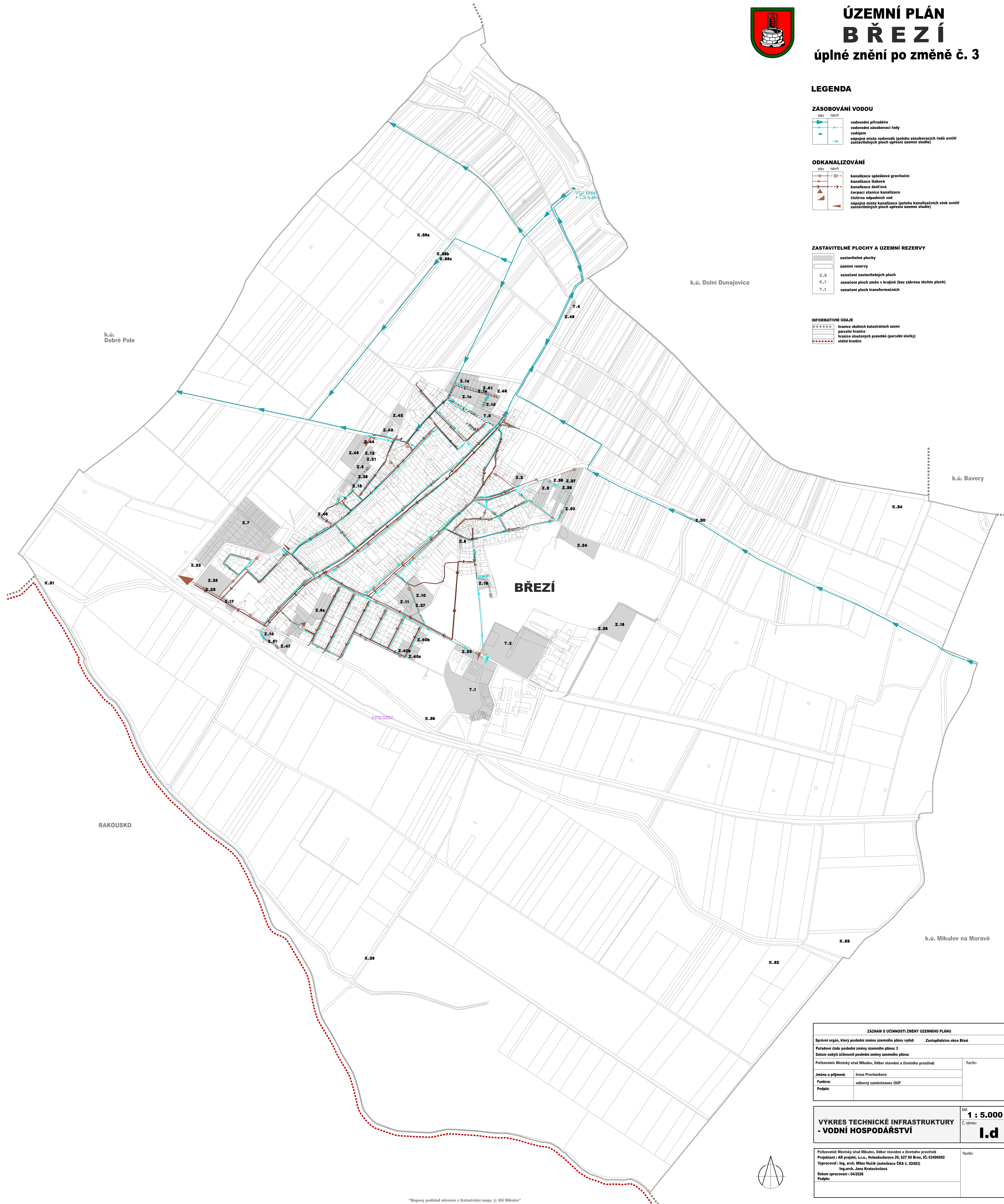
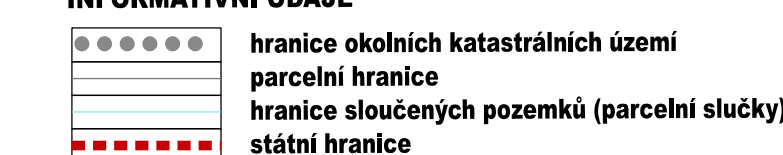
ODKANALIZOVÁNÍ



ZASTAVITELNÉ PLOCHY A ÚZEMNÍ REZERVY



INFORMATIVNÍ ÚDAJE



ZÁZNAM O ÚČINNOSTI ZMĚNY ÚZEMNÍHO PLÁNU	
Správní orgán, který poslední změnu územního plánu vydal:	Zastupitelstvo obce Břeží
Pořadové číslo poslední změny územního plánu:	3
Datum nabylí účinnosti poslední změny územního plánu:	
Podpis: _____	Razítko: _____
Jméno a příjmení: Irena Procházková	
Funkce: odborný záměstnanec ÚUP	
Podpis: _____	

VÝKRES TECHNICKÉ INFRASTRUKTURY - VODNÍ HOSPODÁŘSTVÍ	Mšk: 1 : 5.000 Č. výjevu: 1.d
---	--

Pořizovatel: Městský úřad Mikulov, Odbor stavební a životního prostředí Projektant: IAB projekt, s.r.o., Hlávčická 29, 527 00 Břež, IČ: 63496992 Vypracoval: Ing. arch. Milana Hučík (autORIZACE ČKA č. 02483) Ing. arch. Jana Kratochvílová Datum zpracování: 04/2025 Podpis: _____	Razítko: _____
---	----------------

Mapový podklad odvozen z Katastrální mapy © KÚ Mikulov