










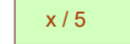

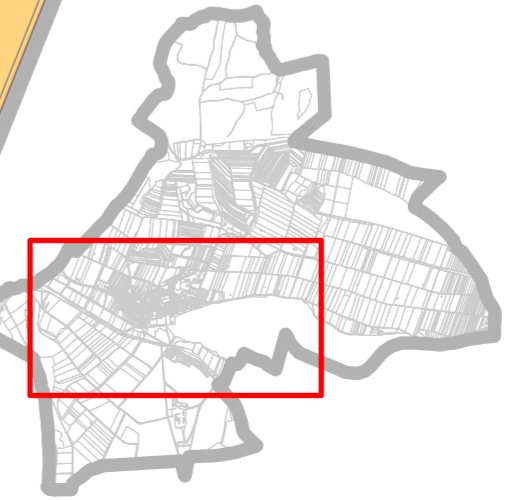


LEGENDA

-  hranice řešeného území
 -  hranice zastavěného území dle platného ÚP
 -  hranice zastavěného území k 1. 4. 2025
 -  **Z.8** návrhové plochy - nově vymezeno
 -  **D.2** návrhové plochy - rušeno
 -  **GNZ.x** koridor nad plochami s rozdílným způsobem využití z nadřazené dokumentace
- Třídy ochrany BPEJ (s kódem BPEJ / hodnotou ochrany)
-  x/1 I. třída ochrany
 -  x/2 II. třída ochrany
 -  x/3 III. třída ochrany
 -  x/4 IV. třída ochrany
 -  x/5 V. třída ochrany
 -  Území s investicemi do půdy za účelem zlepšení půdní úrodnosti
 -  Lesní pozemky

jihomoravský kraj

Spolufinancováno Jihomoravským krajem



Poloha výřezu v rámci řešeného území

OBJEDNATEL: Obec Sedlec Sedlec 92, 691 21 Sedlec u Mikulova zastoupená: Bc. Marian Pánek, starosta obce	autorizační razítko, podpis
ZPRACOVATEL: Ing. arch. Pavel Šemora, Revoluční 999/24d, 691 45 Podivín Kontakt: +420 774 738 101, semorapsstudio@gmail.com Autorizace ČKA 03495 pro územní plánování a architekturu	
STUPEŇ: Čistopis	

Název dokumentace: Změna č. 2 Územního plánu Sedlec	
Název výřezu: Předpokládaný zábor půdního fondu	Měřítko: 1 : 5 000 Datum: 04 / 2026
Číslo výřezu: II. Odůvodnění	Číslo paré: 03

